CAMMINO CATALANO DA BARCELONA A LOGRONO

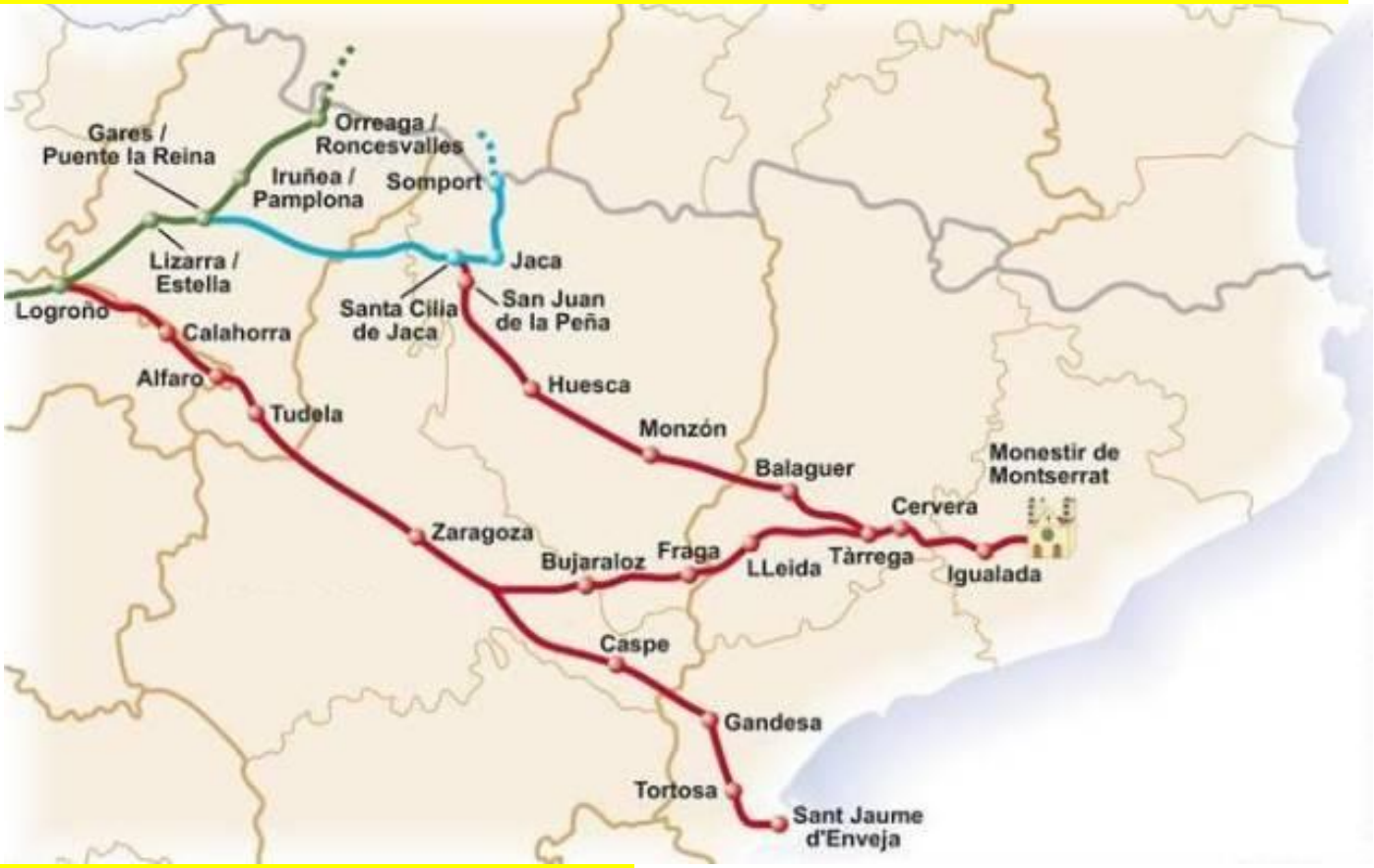

IPOTESI DI TAPPE FINO A SARAGOZZA

- 01. Montserrat – Igualada 24,6km o Jorba (31,6 km)
- 02. Jorba - Cervera (30,2 km)
- 03. Cervera - Castellnou de Seana (26,0 km)
- 04. Castellnou - Seana a Lleida (30,4 km)
- 05: Lleida - Fraga (32,0 km)
- 06. Fraga - Candasnos (26,7 km)
- 07. Candasnos - Bujaraloz (22,9 km)
- 08-09. Bujaraloz - Fuentes de Ebro (50,0 km)
- 10. Fuentes de Ebro - Zaragoza (30,1 km)

PER CHI VUOLE PARTIRE dal Delta del rio Ebro e poi riunirsi con il cammino del Monserrat:
- Deltebre - (barca) Sant Jaume d'Enveja (1 km)
- Sant Jaume d'Enveja - Poblenou del Delta (11 km)
- Poblenou del Delta - Sant Carles de la Rapita (12 km)
- Sant Carles de la Rapita - Amposta (11 km)
- Amposta - Tortosa (17,7 km)
- Tortosa - Jesús (4,6 km)
- Jesús - Aldover (7,4 km)
- Aldover - Xerta (5 km)
- Xerta - La Fontcalda (18,1 km)
- La Fontcalda - Gandesa (8 km)
- Gandesa - Batea (12 km)
- Batea - Fabara (17,8 km)
- Fabara - rio Guadalope (15 km)
- rio Guadalope - Caspe (6 km)
- Caspe - Chiprana (9 km)
- Chiprana - Escatrón (21,7 km)
- Escatrón - Monasterio de Rueda (2,4 km)
- Monasterio de Rueda - Sástago (7,6 km)
- Sástago - Alborge (3,6 km)

- Alborge - Alforque (5,9 km)
- Alforque - Velilla de Ebro (9,1 km)
- Velilla de Ebro - Gelsa (4,3 km)
- Gelsa - Quinto (3,9 km)
- Quinto – vecchia stazione di Pina de Ebro (riunione con Camino Catalan) (11 km)

CAMMINO UNICO DA SARAGOZZA A LOGRONO: IPOTESI DI TAPPE

- 11. Zaragoza - Alagón (26,9 km)
- 12. Alagón - Gallur (21,8 km)
- 13-14. Gallur - Tudela (36,5 km)
- 15 Tudela - Alfaro (25,8 km)
- 16. Alfaro - Calahorra (26,9 km)
- 17. Calahorra - Alcanadre (19,8 km)
- 18-19. Alcanadre - Logroño (36,1 km)

Wikiloc | Percorso Camino de Santiago Catalán por Zaragoza. Montserrat - Logroño. Traccia GPS e GPX

NOTE VARIE: dx destra, sx sinistra/ RP albergue privato, RM municipal, RASS associazione, PARR parrocchiale, AJ ostello: tutti indicati con numero posti letto (pl), prezzo, cucina o microonde (M); HR hotel ristorante; TA: aperto tutto l'anno, S: aperto da pasqua a ognissanti, E: estivo; mp mezza pensione; OT ufficio turistico. Comunicatemi eventuali errori o variazioni che inseriremo nel prossimo, grazie! flaovandong (at) gmail.com

INTRODUZIONE : Il Camí de Sant Jaume parte da Barcelona, città che possiede una cattedrale con la cappella di Nuestra Señora del Pilar, che ricorda l'apparizione della Virgen a Santiago sulle rive del fiume Ebro; quella di San Roque, protettore di viandanti ed infermi; di san Benedetto, il cui ordine accoglieva pellegrini e viandanti; di Santa María Magdalena. La piazza principale del potere politico, con il Palau de la Generalitat de Catalunya e la Casa de la Ciudad, sede dell'Ayuntamiento, é quella di Sant Jaume (san Giacomo), con statua nell'angolo, perché era lì che stava la chiesa. Ora è più giù nella via, in quella che fu la chiesa della Trinidad. Poche frecce in città… ed il vecchio signore ciarliero che monopolizza la tradizione jacobea non vede il problema, tanto è vero che sono gli amici del cammino di Sabadell che curano la segnaletica dal Monserrat in poi. Una quindicina di anni fa, l'amico Carlos Mencos di www.jacobeo.net mi regalò la sua guida dei cammini catalani ed andai a vedere, ma non c'era quasi nulla. Ora dopo il lavoro degli amici dei cammini locali, questo cammino si può fare agevolmente, anche se è più per ciclisti e certe tappe sono lunghe e noiose… Le cartine sono di Carlos e degli altri amici locali. 475 km.
Buon cammino ! flavio vandoni

COME ARRIVARE a Montserrat da Barcelona

- **Autobuses Julià** - Tel. 934 904 000. da Barcelona, Plaça del Països Catalans (estación de Sants) alle 09 h.- **Ferrocarriles de la Generalitat** - Tel 932 051515. Plaça d'Espanya, linea R5, direzione Manresa, fino alla stazione del **aéreo de Montserrat**. Treno ogni 35 minuti. L'aéreo (funicolare) sale al Monasterio, dalle 09 h. alle 18 h. Estación Montserrat-Aéreo: Tel. 938 350 481-

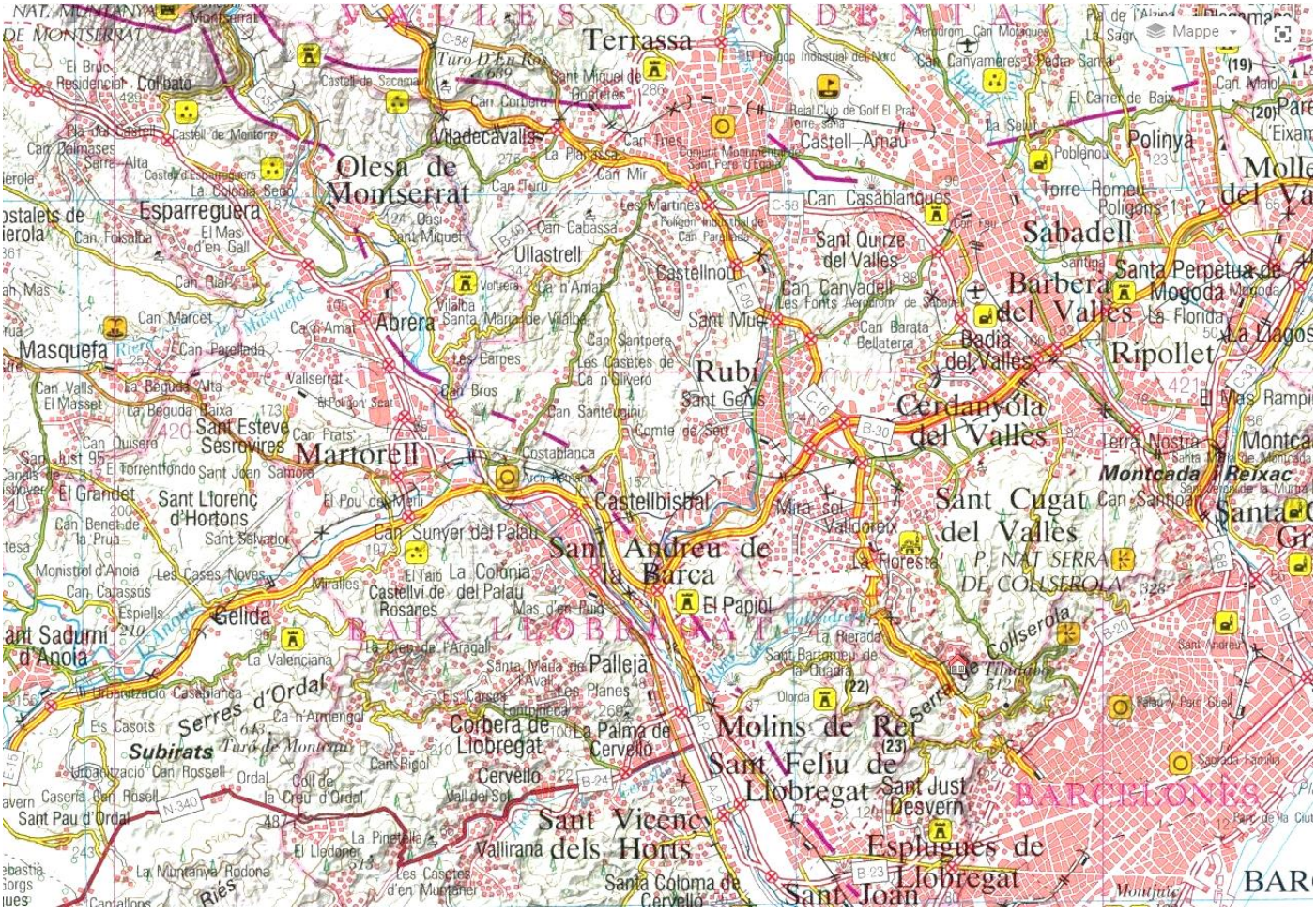

A piedi sul GR6 di 52km, tipica escursione e pellegrinaggio che fanno in 36 ore filate o in tre giorni per visitare Sant Cugat del Vallès e Olesa. Il sentiero esce da Vall d'Hebró, dal Parque del Laberinto, salendo nella Sierra de Collserola. Da Sant Cugat fino a Rubí si passano zone urbanizzate, ferrovie, strade, però da qui in poi si sale in quota e si cammina paralleli al rio Llobregat fino a Olesa de Montserrat, dove si passa il rio e sulla riva dx si va fino ai piedi del Montserrat. Nel monte si arriva alla Santa Cova e poi al Monastero.

ALLOGGIO: Monasterio de Montserrat: arrivare prima delle 17.30 h. al Centro de Coordinación Pastoral, prenotare tel. 938 777 766 casapastoral@santuari-montserrat.com – 24pl, solo microonde, no cucina/ Refugio Sant Pau de la Guàrdia, 'El Celler de la Guàrdia' - Restaurante – sommario al suolo tel. 937 710 323. Santa Cecilia: - AJ "Bartomeu Puiggrós" (a 50 m dal monastero di Santa Cécilia) 36 pl, 20€ cena, cucina, a 3,5 km. da Montserrat. Feli 938 350 566 - 629 323 132.

ITINERARIO: Tutto il cammino é segnato con frecce gialle (lavoro recente) dall'Asociación de Sabadell fino al confine catalano-aragonese.

Dal secolo IX, l'ermita di Santa María de Montserrat diventa un importante centro di pellegrinaggio. Racconta la leggenda che nel 880 alcuni ragazzi trovarono una scultura della Virgen in una grotta del Montserrat. Per ordine del vescovo doveva essere trasferita a Manresa, però non ci riuscirono, convincendo il prelato a lasciarla dov'era. Si costruì una ermita e la sua fama si estese, diventando anche punto di partenza per Santiago.

Nel secolo XI, i benedettini costruirono un monastero che faceva accoglienza ai pellegrini. La statua romanica del secolo XII che oggi si venera é una Virgen nera, la Moreneta. Il papa Leone XIII la proclamò nel 1844 patrona di Cataluña.

Seguendo l'antico Camino Real, tra Barcelona e Lleida, si passa per Igualada. Nella calle Sant Jaume ci sono piastrelle con l'immagine di Santiago peregrino. La ermita di Sant Jaume di Sesoliveres é un buon esempio di romanico del secolo XI. Santa María del Camí ricorda nel nome la sua tradizione medievale. Passò per Hostalets Domenico Laffi che ne parla in Viaggio in Ponente a san Giacomo di Galitia e Finisterrae. Segue la murata Cervera, terra di templari. In Tárrega il cammino si biforca: a sx si passa per Lleida e si allaccia con il Camino dell'Ebro e poi il Francés a Logroño; a dx, per Monzón e Huesca, si dirige a Jaca.

Da, per Mollerusa, si arriva a Lleida, dove nel secolo XII, il Cabildo della cattedrale creò un'accoglienza nel cui refettorio si trovano affreschi del XIV con figure di pellegrini con bordone, sombrero con concha, che stanno mangiando. Città templaria anch'essa, nel castillo del Gardeny. Nel secolo XV c'erano sette ospitali qui. Il Cabildo compostellano concesse alla cattedrale di Lleida, nel 1755, una reliquia di Santiago (Libro de Actas Capitulares (1750-1756). Una leggenda racconta che quando Santiago predicava qui, una spina si conficcò nel piede e, siccome c'era poca luce, non riusciva a togliersela. Allora apparve un angelo con una candela e ci riuscì. Da allora ogni 24 luglio i bambini della città escono in processione per ricordare il miracolo. Nella cappella di Santiago sono rappresentate le scene del processo con Erode, il martirio per decapitazione e la traslazione del corpo da Jerusalém a Galicia. In Alcarrás, il Camí de Sant Jaume abbandona la Cataluña e va verso Fraga, altro luogo templare. A Quinto de Ebro si riuniscono le due varianti, del Camino de Sant Jaume per Lleida e del Camino del Ebro, e proseguono fino a Logroño.

IL CAMMINO DAL MONSERRATO

Tappa 01. Montserrat – Igualada 24,6km o Jorba (31,6 km)

- Montserrat - Sant Pau de la Guárdia (10,7 km) : RP Celler de la Guàrdia" (937.710.323)
- Sant Pau de la Guárdia - **Castelloli** (5,9 km): AC ayuntamiento 938.084.000 – no doccia
- Castelloli - **Igualada** (8,0 km): RM calle Prat de la Riba 47, chiedere chiavi in avenida Gaudi 26 tel 938.045.515 - 12 pl 15 € microonde TA.
- Igualada - Sant Genis (5,4 km)
- Sant Genis - **Jorba** (1,6 km) AJ san Jaume (+34) 938 094 101-Ayuntamiento, plaza Font 3 (938.094.000) (938.094.101) - 24pl 10€ TA. Restaurante Jorba.

KM. 0,0 Partiamo dalla BASÍLICA DE MONTSERRAT andando verso il restaurante self-service. La carretera fa curva a sx e comincia il Camí dels Degotalls che seguiamo fino alla ctra che ci porta a Can Maçana. A 3,6 SANTA CECÍLIA

5,6 Can Maçana. Incrocio di ctra. Andiamo a sx e dopo 50m lasciamo la ctra per un camino a dx che sale fino alla torre diroccata. Siamo sul GR 7-2

11,2 passiamo SANT PAU DE LA GUARDIA e Montserrat Park. Giriamo a dx in calle Castellolí. Alla fine della calle seguiamo sul sentiero e poi la pista a sx.

17,3 CASTELLOLÍ. Avenida de la Unió e poi Casas de l'Alzina.

24,6 IGUALADA. Ferrovia e avenidas de Montserrat, de Caresmar e calle Soledat. plaza del Rei e le calles Sant Bartomeu, Sant Jaume, Sant Roc e Sant Sebastià. Plaza de la Creu e calle de Sant Simplici, la plaza Sant Joan, la calle Sant Agustí e la plaza Castells.

31,5 SANT GENÍS DELS SEGUDELLS. Sempre dritti. 34,2 attraversare la N-II, JORBA.

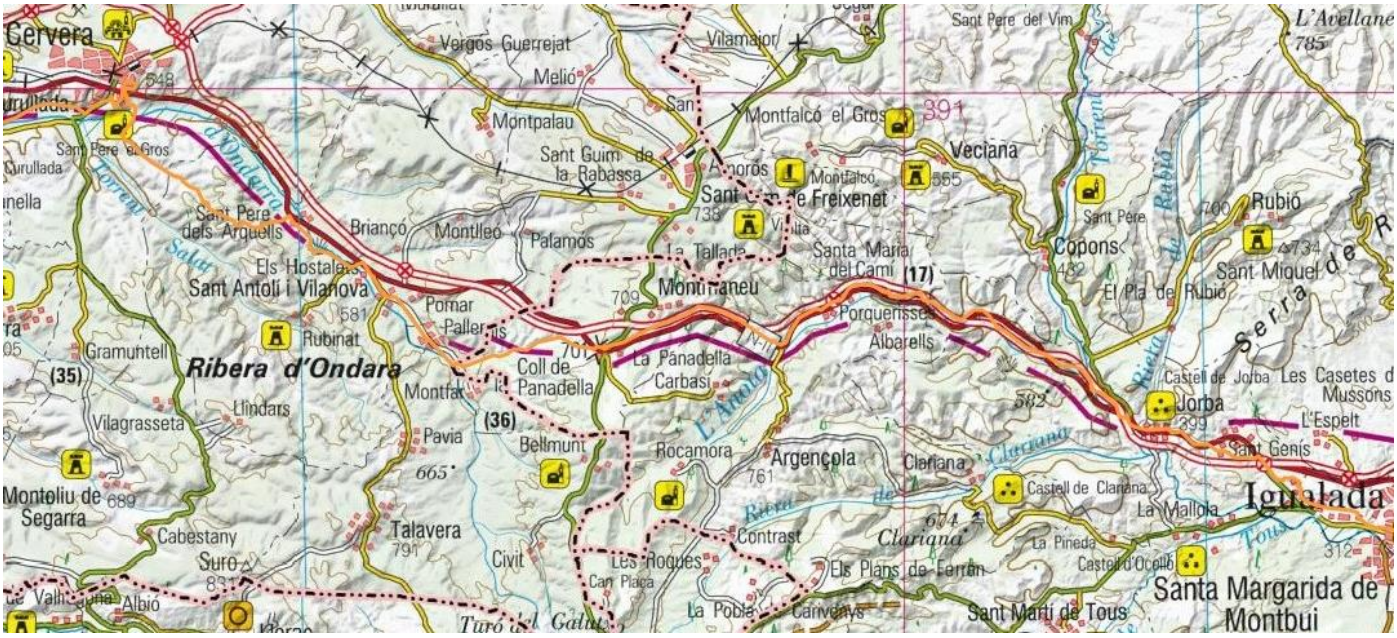

Tappa 02. Jorba - Cervera (30,2 km)

- Jorba - Santa Maria del Camí (7,8 km)
- Santa Maria del Camí - Porquerisses (1,5 km)
- Porquerisses – cooll de la Panadella (5,7 km): HR Bayona - Ctra.II, km.532 -93 80920 11 da 22€ sgradevoli- altro prima HR la parada, 938092061
- coll de la Panadella - Pallerols (4,2 km)
- Pallerols - Sant Antolí i Vilanova (1,3 km)
- Sant Antolí i Vilanova - Sant Pere dels Arquells (3,0 km)
- Sant Pere dels Arquells - Vergós (2,8 km)
- Vergós - **Cervera** (3,9 km): AC Colegio-Residéncia Sagrada Família - C/Major 57 (entrare da Carrer Sabater 6) 973.530.805 secretariaprov@gmail.com– TA, 71pl 10 €

41,5 SANTA MARIA DEL CAMÍ. Sulla N-II fino al camino di accesso a Porquerisses.
43 PORQUERISSES. Prima della ctra, il sentiero a lato della N-II a cui si arriva per poi deviare su sentiero in salita a dx. 46,9 MONTMANEU. Chiesa e calle Major. 48,8 LA PANADELLA. ermita. 51,8 PALLEROLS. calle e chiesa Sant Jaume. 52,9 SANT ANTOLÍ I VILANOVA. 53,9 HOSTALETS. ermita de Sant Jordi e ponte, poi a dx.
55,9 SANT PERE DELS ARQUELLS. fuente de Sant Pere, deviare a dx verso N-II.
59,3 VERGÓS. a sx per calle Major. rio Ondara e sentiero per la Font de Fiol.
61,9 CERVERA : si entra per la cuesta de Sant Francesc.

Tappa 03. Cervera - Castellnou de Seana (26,0 km)

- Cervera - El Talladell (9,2 km)
- El Talladell - **Tárrega** (2,1 km) – Centro disabili "Can'Aleix" plaza del Carme 5 tel Sonia olivares 973.314.635 - http://www.tujuca.com - 5 pl, prenotare, domenica chiuso dalle 10 alle 20h., cena possibile, 11€ con colazione
- Tárrega - Vilagrassa (2,7 km)
- Vilagrassa - Anglesola (2,3 km)
- Anglesola - **Castellnou de Seana** (9,7 km) – AC polideportivo, chiavi Ayuntamiento 973.320.705 o parrocchia 973.320.708 o Bar Moderno- TA

Per uscire da Cervera, la calle che passa davanti alla chiesa, poi calle Castells verso le mura e la porta, a dx verso la ermita de Santa Magdalena. **Seguire il rio d'Ondara**
71 EL TALLADELL. calle Major e ctra asfaltata fino a Tàrrega.
72,3 TÀRREGA. avenida de la Generalitat, calle Mossen Jacint Verdaguer, plaza del Carme. Attraversiamo in diagonale a dx verso la ctra nazionale. Albergue de Juventud. Cruz Roja.
76 VILAGRASSA. calle Tàrrega e poi sopra ferrovia e autovía. 77,8 ANGLESOLA. calle Major e plaza Santa Anna. A sx su avenida Catalunya, colegio Santa Creu. Tierras del Pla d'Urgell, una immensa piana di frutteti. 90,1 CASTELLNOU DE SEANA. Calle Màrius Torres. Plaza Major. calle Abat Carrera.

Tappa 04. Castellnou - Seana a Lleida (30,4 km)
- Castellnou de Seana - **El Palau d'Anglesola** (7,2 km): RM calle san Josep 1, da 4pl 3€ tel 666286969- 973601314 (ayto) amicsdelcami@elplaudanglesola.cat
- El Palau d'Anglesola - **Bell- lloc d'Urgell** (8,7 km) AC Ayuntamiento. 973.560.100 TA/ Restaurant Vinyes del Mig, calle Sant Jordi 67.
- Bell- lloc d'Urgell - **Lleida** (14,5 km): **Alcoletge**:- RM Centro de Interpretación de la Guerra Civil, Calle Major 19 tel 973196011 - 12pl 8€ **Lerida**: AJ Jardins del Segrià, Partida Cunillás 82 da 12€ 60pl 973231137-973100601 info@jardinsdelsegria.com / AJ Sant Anastasi, Rambla de Aragó 11 tel 973 266 099 alberg.lleida@gencat.cat 120 pl TA, cena possibile, 12 € prenotare
98 EL PALAU D'ANGLESOLA. Ponte e carrer Nou, calle Sant Josep. Chiesa ed alla farmacia a sx . 108 ctra LV-3311 de Bellvís a Bell-lloc. Dritti a BELL-LLOC D'URGELL per calle Sant Jordi. Alcoletge. **120,9** LLEIDA. Entriamo dal poligono industriale e passiamo il rio Segre sul Pont Vell verso la statua di Indíbil e Mandoni e l'arco dietro. Giriamo a sx per calle Major. Passiamo davanti alla Paeria, la Seu Nova e la ermita del Peu del Romeu. Usciamo da Lleida per avenida de Madrid. Passiamo sopra la N-II e seguiamo la calle Ton Sirera, con il rio Segre a sx. Alla fine del paseo proseguiamo sulla strada sempre paralleli al rio Segre.

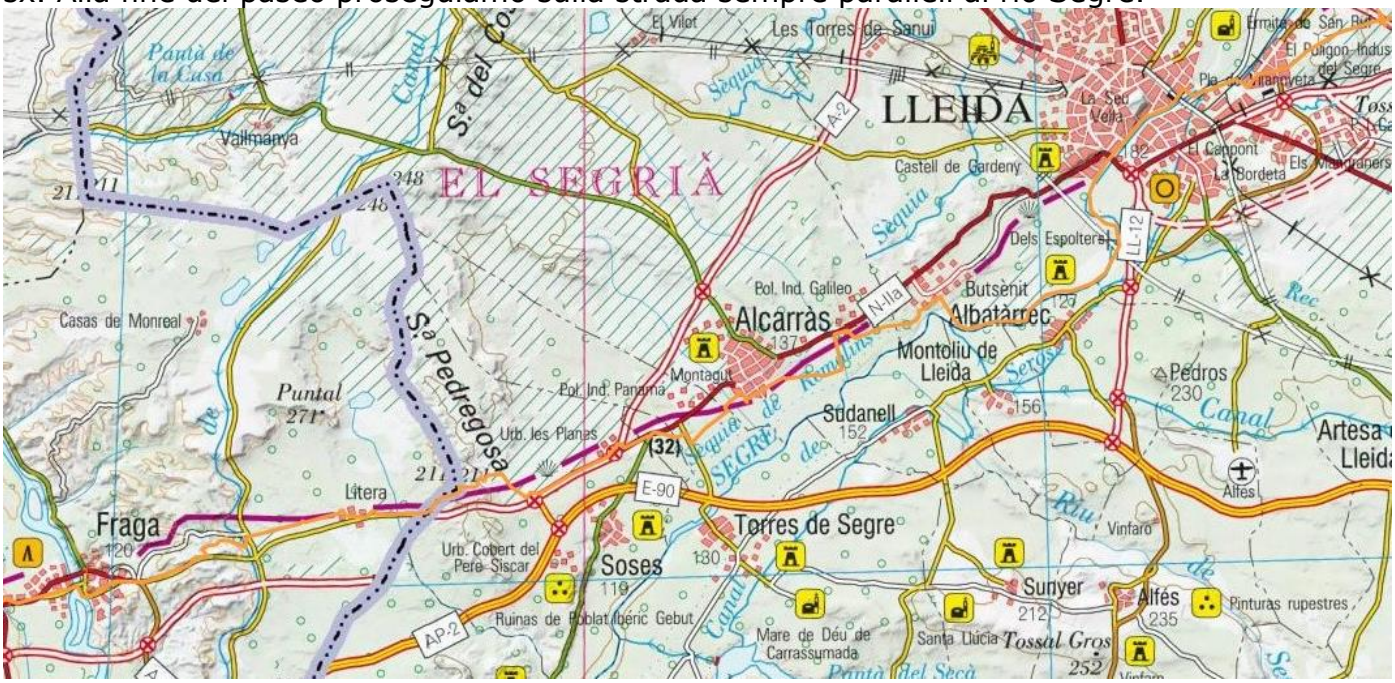

Tappa 05. Lleida - Fraga (32,0 km)
- Lleida - Butsènit (8,4 km)
- Butsènit - **Alcarràs** (5,4 km) AC Ayuntamiento
- Alcarràs - hostal Cataluña y Aragón (5,3 km)
- hostal Cataluña y Aragón - La Lleitera (5,4 km)
- La Lleitera - **Fraga** (7,5 km)-AC municipal (d'inverno nel locale, in estate al camping a 2km) 974.470.050/ H oasis ctra NII o altri hotel

129,7 BUTSÈNIT. Giriamo a sx verso la Cooperativa Bonfruit (cartello). Qui finisce asfalto e inizia sentierino. 134,1 ALCARRÀS **151,2** FRAGA : calle Obradores Revolt, Paseo Barrón Segoñé. Paseo de los Reyes Católicos, passare il rio Cinca al primo ponte a sx e Avenida de Aragón fino a ctra N-II

Tappa 06. Fraga - Candasnos (26,7 km)
- Fraga - bar El Ventorrillo (8,5 km)
- bar El Ventorrillo - Venta del Rey (5,5 km)
- Venta del Rey - **Candasnos** (12,7 km) : HR Cruzanzana 974 46 30 25 area di servizio NII km 412/ HR El Pilar, calle zaragoza 15 Tel. 974 46 30 17 in centro.

Per uscire da Fraga seguiamo la N-II fino al punto kilométrico 434, incrocio con ctra di Huesca a Mequinenza, la seguiamo verso Huesca 100 m, passiamo il ponte, pista a Grúas Cabós (calle Monasterio de Sigena). Saliamo duro per il camino del Barranco del Camino Viejo, tra frutteti e oliveti, verso la grande pianura. A 7 km. Bar el Ventorrillo. A 5,5 km. Ventas del Rey. Bar e ristoranti. 179,2 CANDASNOS. camino paralelo a la N-II

Tappa 07. Candasnos - Bujaraloz (22,9 km)
- Candasnos - **Peñalba** (10 km): Las Mañas, Hogar del Jubilado per pranzare
- Peñalba - **Bujaraloz** (12,9 km): HR Español, ctra II km 390 tel 976 173 043/ Hostal Las Sabinas, Calle Santa Ana 6-8 tel 976173450

189,2 PEÑALBA. barranco del río Valcuerna. L'uscita dal pueblo ha due possibilità: a) ctra di Caspe dalla Cruz Roja. b) pista dal restaurante "El Trigal" dritto fino ad incrociare la ctra di Caspe. 3km dopo, deviazione a dx nelle coltivazioni. **203,2** BUJARALOZ.

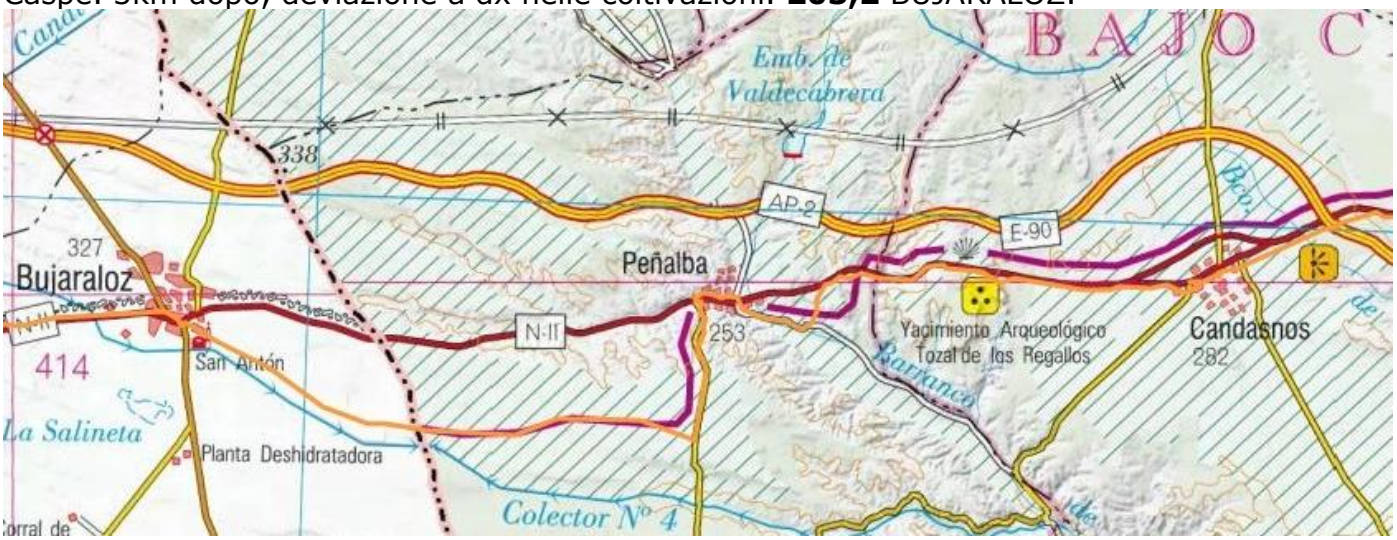

Tappa 08-09. Bujaraloz - Fuentes de Ebro (40 o 50 km)
- Bujaraloz - hostal El Ciervo (9,2 km) H Ciervo, Jesús 976173011
- hostal El Ciervo - Venta de Santa Lucía (11,7 km)
- Venta de Santa Lucía - **Pina de Ebro** (18,3 km): H los valles, calle magisterio 7 da 24€ la singola e 36 la doppia, tel 976165553

- Pina de Ebro - **Fuentes de Ebro** (7-10,8 km) - AC parrocchia, dietro la chiesa- 2pl/ HR San Miguel, Calle Trinque 8 +34976169071/ buon HR Texas, Calle Mayor 15 Da 18€ 976 160 419 A 9,5 km. Hostal del Ciervo. Dietro c'é un cammino parallelo alla ctra. Deviamo a dx verso la N-II che seguiamo su 1,5km per Venta de Santa Lucía. Due possibilità: a dx un camino verso la N-II e poi la ctra di Pina de Ebro passando vicino all'ermita de San Gregorio. Arriviamo alla Cooperativa de San Gregorio. Invece a sx andiamo verso il Varillo de los Gatos, sotto linee alta tensione e canaletti per Pina de Ebro fino alla Cooperativa de San Gregorio.
240,2 PINA DE EBRO. Passiamo il rio Ebro e dritti per 3 km. Crocicchio di cammini jacobei prima della ferrovia, seguiamo le rotaie oppure la ctra N-232 fino a Fuentes de Ebro (7-10km)

Tappa 10. Fuentes de Ebro - Zaragoza (30,1 km)
- Fuentes de Ebro - **El Burgo de Ebro** (13,0 km) AC 2 pl municipio
- El Burgo de Ebro - La Cartuja Baja (8,9 km)
- La Cartuja Baja-**Zaragoza** (8,2 km)-RM AJ Posada del Comendador, calle Predicadores 70 Tel. 976 282 043 info@alberguezaragoza.com www.alberguezaragoza.com 180pl, 17-22€// Camping e AJ Ciudad de Zaragoza. San Juan Bautista de la Salle Tel. 876 241 495. info@campingzaragoza.com www.campingzaragoza.com/ Pensión Iglesias, Calle Verónica 14 da 30€ la doppia e 20€ la singola, 976 293 161/AJ Baltasar Gracián, calle Franco y Lopez 4 tel 902 088 905- 976 716 880 balta@aragon.es 50pl, cena, 13€ lontano .

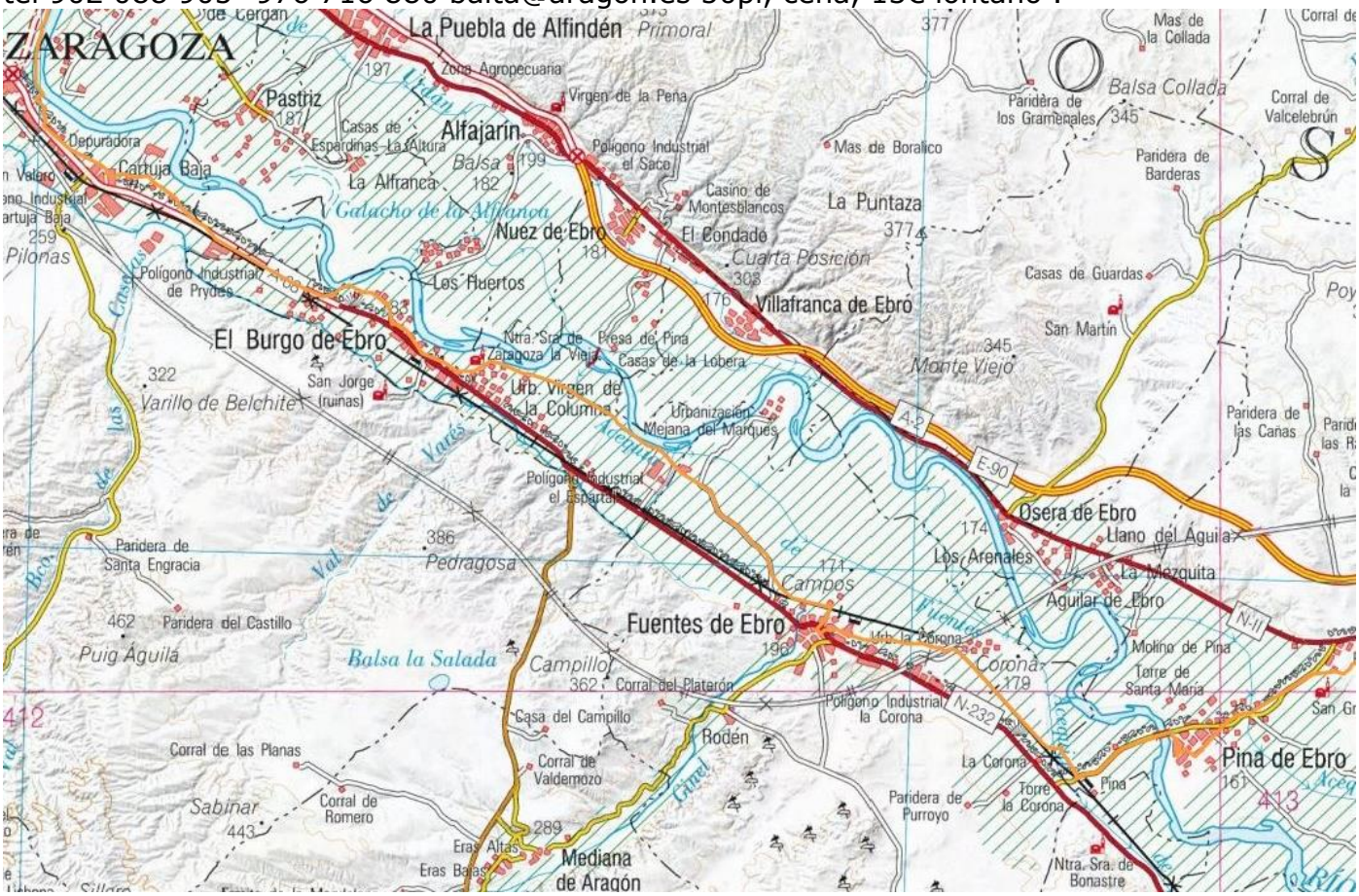

Da Fuentes de Ebro passare sopra la ferrovia e girare a sx, proseguendo per una larga retta fino a SAICA, fabbrica di cartoni (6Km). A dx passiamo i "Llanos de Cascal", "Casas de Aladrén"; 9Km. Lasciamo il canale; 11Km. "Virgen de la Columna", ermita de Nuestra Señora

de Zaragoza la Vieja (Virgen de la Columna, Virgen del Pilar). 264,2 EL BURGO DE EBRO camino sul vecchio letto del rio Ebro. Un ponte, la Depuradora e più lontano il castello di Alfajarín. **273,1 La Cartuja Baja** o de Miraflores: barrio di 1.500 abitanti, antico monastero con muraglia. Il cenobio fu fondato nell'anno 1634. Le mura sono rinforzate con cubi che prima erano cappelle. Con la trasformazione in colonia agricola nel 1835 l'attività monacale decade, anche le cellette dei frati diventano case per i coloni. Ultimo tratto di cammino attraverso gli orti lungo il rio Ebro, oppure lungo la ctra fino a plaza de San Miguel di Zaragoza, 3km di meno. **281,3 ZARAGOZA**

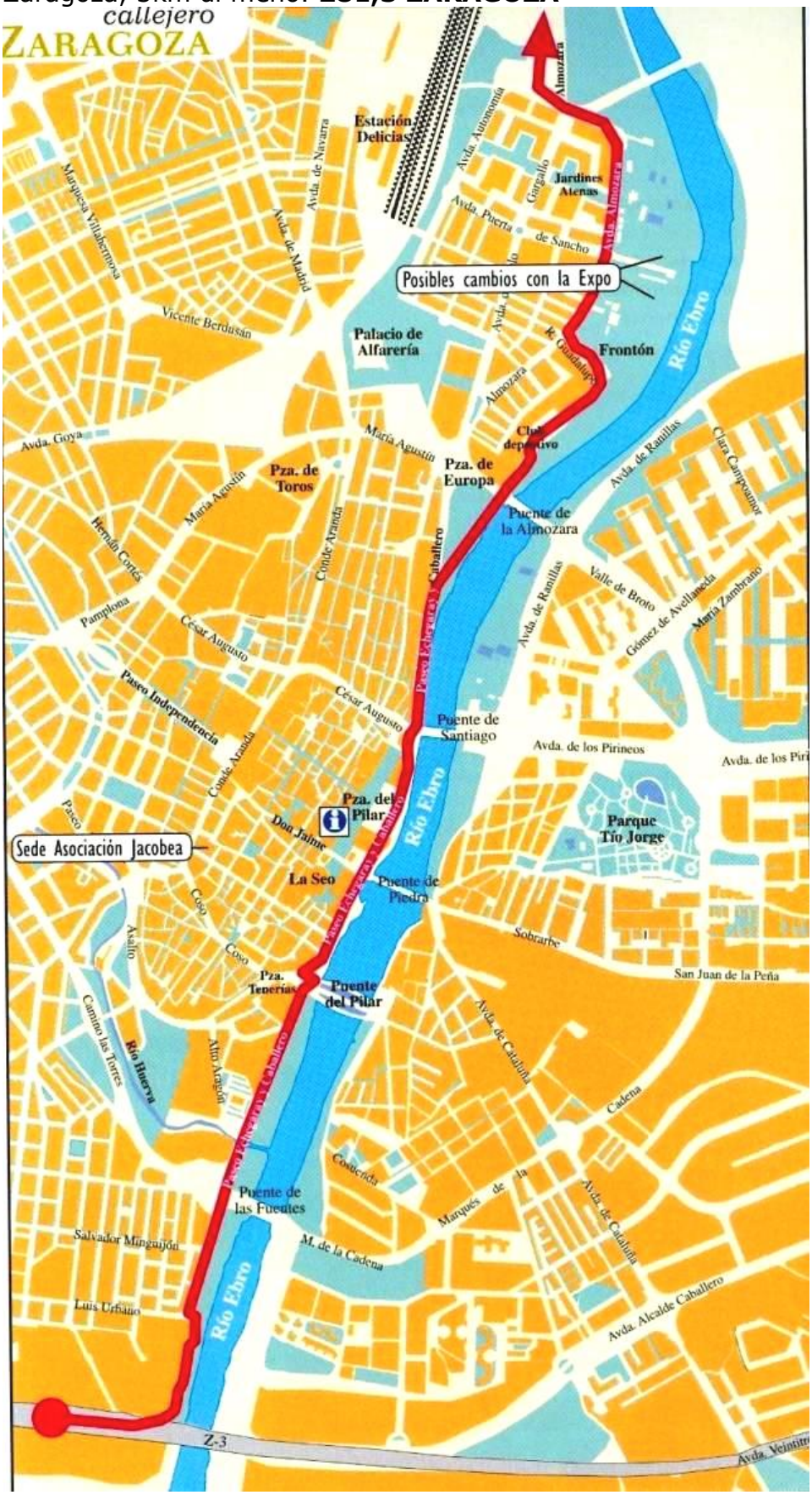

ZARAGOZA : Città con 600.000 abitanti, una delle più antiche di Spagna, abitata dagli Iberi e poi colonia romana di Cesaraugusta. Gli arabi la chiamano Sarakosta. Nel 1118, il re Alfonso I el Batallador vince gli arabi e la città diventa capitale del Reino de Aragón. Nodo cruciale di strade e commerci, zona agricola, industriale e universitaria. Si distinguono la Basilica del Pilar con la colonna dove, secondo la leggenda, apparve la Vergine a Santiago sulla via del ritorno. Affreschi di Goya, González Velázquez, los hermanos Bayeu, Bernardo Montañés e Stolz. Inizio delle opere nel 1681, fine nel 1961. La Seo del Salvador, sede della Diocesi, gotica. La Aljafería, palazzo arabo dei re, del secolo XI; poi residenza dei re cristiani, sede del Tribunale dell'inquisizione. La "Torre del Trovador" della seconda metà del secolo IX. Associazione amici del cammino di Zaragoza. San Vicente de Paúl, 1, pral dcha. 50001 Zaragoza. Tel. 976 292 605 www.peregrinoszaragoza.org Il cammino segue il Rio Ebro, frecce gialle anche per l'albergue Zaragoza (da Plaza del Pilar, al Mercado, calles Predicadores, Santa Lucía, Plaza Europa e Pablo Gargallo). OT Pza. Ntra. Sra. el Pilar, Tel. 902 14 2008- 976 201 200 turismo@zaragoza.es www.turismozaragoza.es

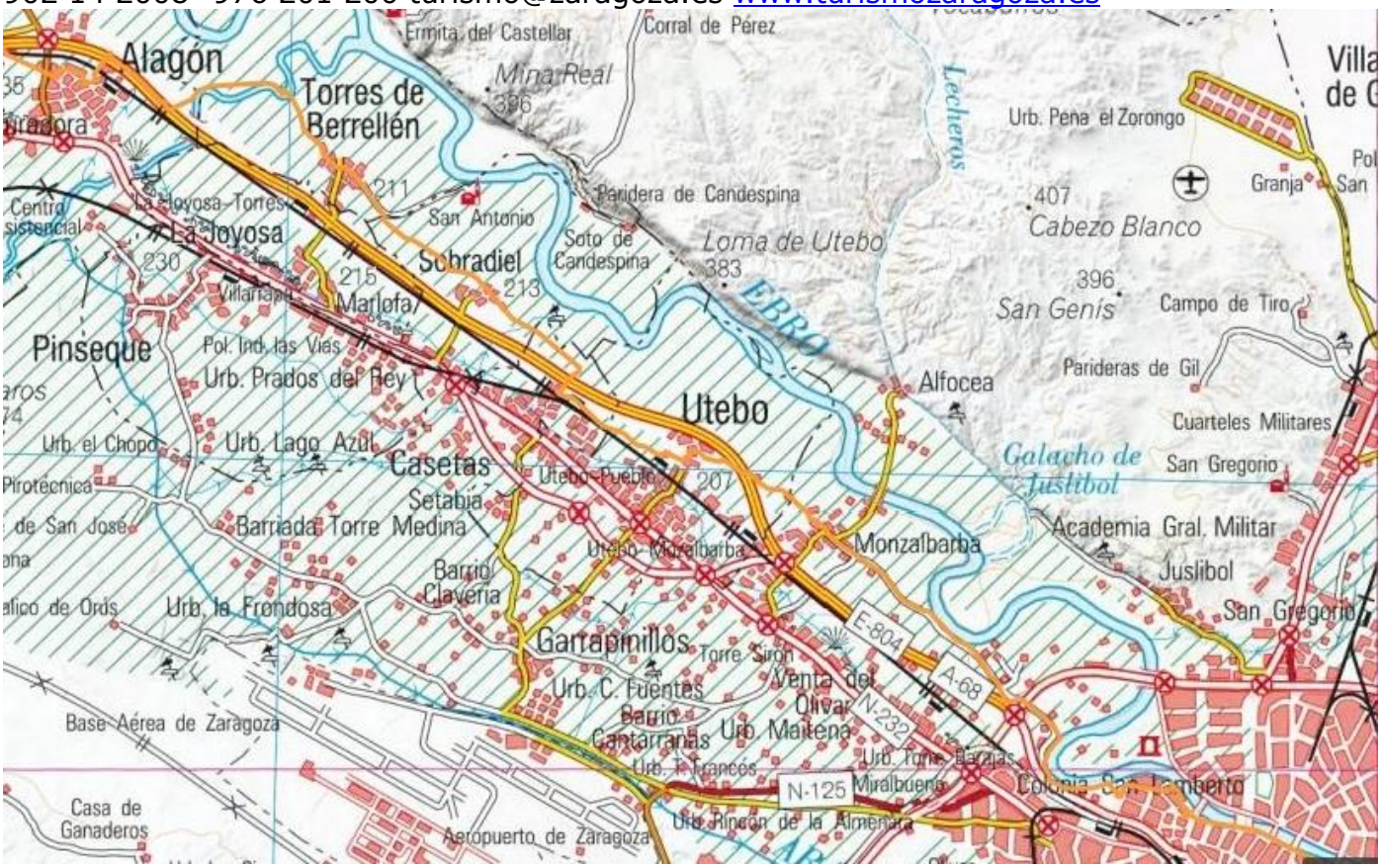

Tappa 11. Zaragoza - Alagón (26,9 km) tot 308,2

- Zaragoza - Monzalbarba (9,1.km)
- Monzalbarba-Utebo (3 km): H Silvano, Cle Cuenca 2, 20€ singola-30€ doppia, 976 770 584
- Utebo - Sobradiel (5 km)
- Sobradiel -**Torres de Berrellén** (3 km) RM pl. Bonet 3 tel 976653101- apre alle 14 da 6€ chiavi al bar Aroa che fa cena
- Torres de Berrellén - **Alagón** (6,7 km): AC "Convento Claretiano, plaza San Juan 3 tel 971.61.24.58 - 10 pl, TA

Dalla Plaza del Pilar, verso il Mercado, sulla sponda dell'Ebro, per il Camino de Monzalbarba, tra orti e strade su 7km, passando l'ermita de Nuestra Señora de la Sagrada. Da Monzalbarba, con sempre a dx le fortificazioni del Castellar, arabe e cristiane, passiamo Pola, Castellar, Miranda, Juslibol, ed arriviamo a la Torre de la Sra. Leoncia, che offre ristoro ai pellegrini, poi a Utebo, vecchia villa romana. Da qui in 5km a Sobradiel, un parco di riposo meritato prima di continuare per Torres de Berrellén. Se avete tempo e voglia è possibile visitare l'ermita del Castellar, passando per Avda. del Castellar, circa 1,6 Km, panorama. Si arriva poi a Alagón (Alabona per i romani).

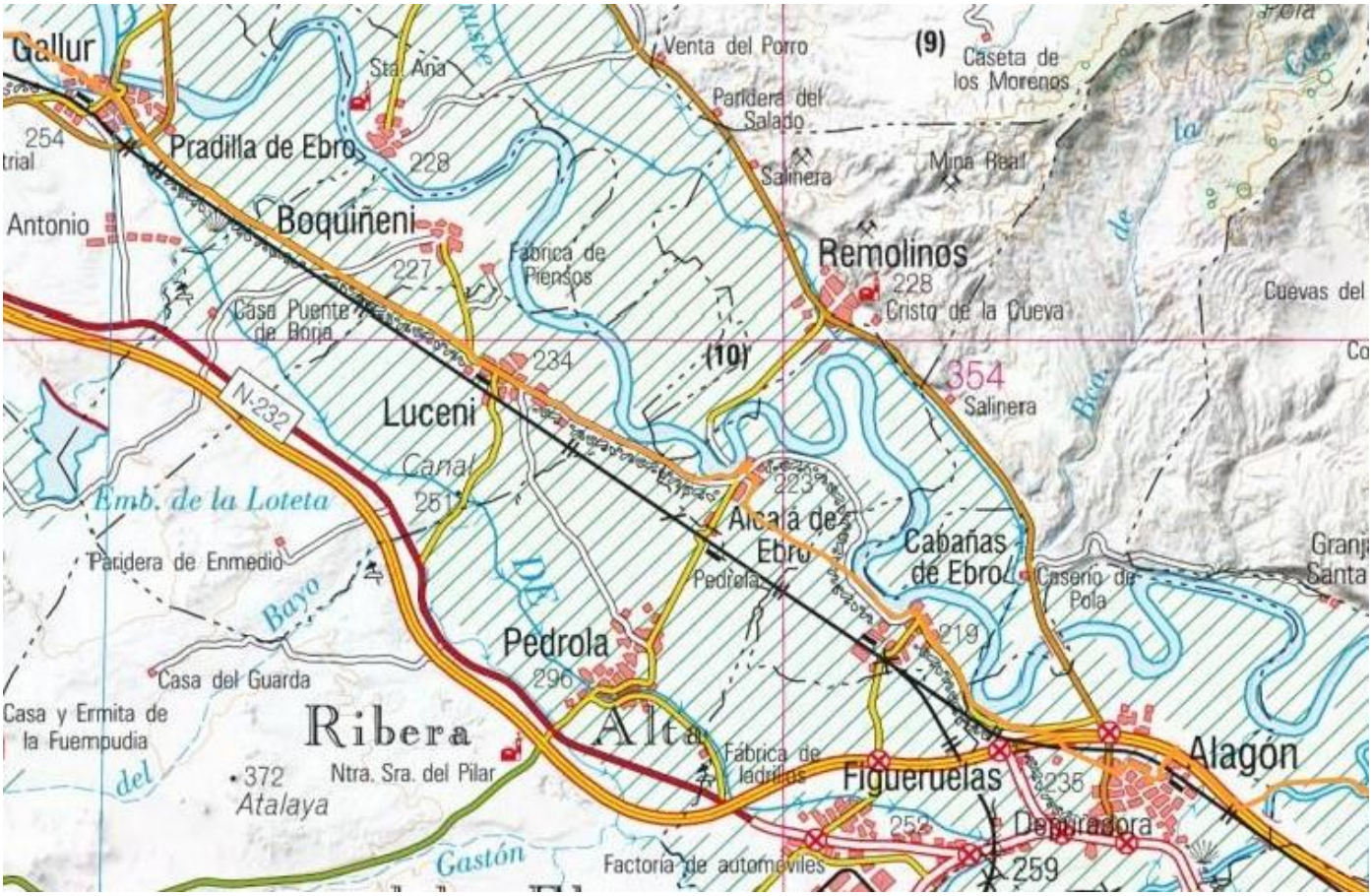

Tappa 12. Alagón - Gallur (21,8 km) tot 330km
- Alagón - Cabañas de Ebro (4,7 km): HR
- Cabañas de Ebro - Alcalá de Ebro (4,1 km): HR
- Alcalá de Ebro - Luceni (4,6 km)
- Luceni - **Gallur** (8,4 km) RM vecchia stazione, avda Virgen del Pilar, tel 976.864.396-618.833.696 alberguemunicipalgallur@gmail.com – 34pl, no cucina, 10 € MP 18€ TA

Da Alagón passiamo ferrovia e autovía e per cammini agricoli su 3,5km arriviamo a Cabañas Sempre lungo il rio Ebro, troviamo una piscicoltura, dove si può prendere una trota che ti cucinano sul posto....3km e siamo a Alcalá de Ebro. Foto al monumento di Sancho Panza. Ci separiamo dal fiume verso Luceni. Da qui prendiamo il Camino Real, asfaltato, dritto per 9km fino a Gallur. Villaggio templario e poi Orden de Malta, conosciuto per lo zucchero, prima, e poi per le cipolle.

Tappa 13-14. Gallur - Tudela (36,5 km) tot 366,5 km
- Gallur - **Mallén** (9.5 km): AC polideportivo, calle paradero, 24pl, donativo
- Mallén - Cortes de Navarra (3 km): HR
- Cortes de Navarra - **Ribaforada** (12,3 km): AC ayuntamiento 948.864.005) - 4 pl
- Ribaforada - El Bocal (5,5 km)
- El Bocal - **Tudela** (6,2 km) - AJ municipale, Camino Caritat 17 ingresso città, 48 pl 14,5 €; prenotare 24h prima 664636175 Joel-948402779-948826367 alberguetudela@gmail.com

Da Gallur per sentieri di terra, tra i monti di Castejón e las Bardenas, si cammina nella Comarca de las Cinco Villas. Il rio Arba ed il Canal de las Bardenas. 10km di piano fino a Mallén, mansio e crocevia delle calzadas romanas da Tarraco a Astúrica e dalla Gallia a Turiaso, centro di produzione di conserve vegetali. Famosa la ermita de Nuestra Señora del Puy de Francia, incompiuta.

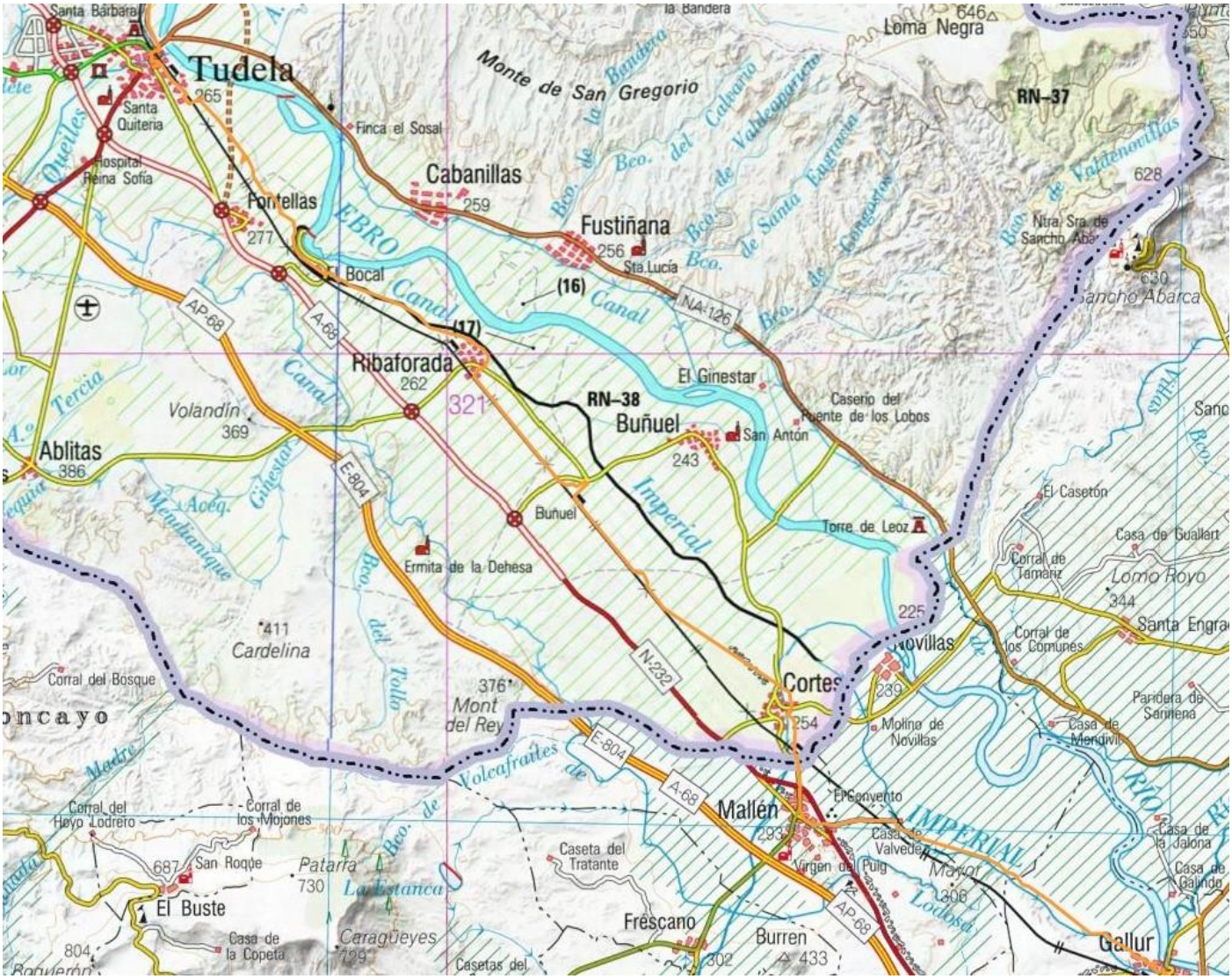

Qui finisce il lavoro del camino Jacobeo dell'Ebro in terra aragonese. Stanno discutendo con i Navarri se cambiare il tragitto e toglierlo dalle sponde del rio Ebro e del Canale Imperiale. Noi continuiamo per il canale da Mallén per Cortes, Tudela, Alfaro, Calahorra, Alcanadre, Agoncillo, Logroño, lungo il "**Camino del Canal**". Tra Mallén o Cortes e Ribaforada, 14 Km, il pezzo più lungo per vedere la città templaria. Poi tra Ribaforada e El Bocal, 5 Km., piccola visita del Palácio de Carlos V, Casa del Canal o de las Compuertas e Presa de Pignatelli, che porta acqua alla città di Saragozza. Da ultimo, 5 Km., per arrivare a Tudela, seconda città di Navarra e oasi di convivenza tra le comunità giudaiche, arabe e cristiane e si oppose all'occupazione castigliana nel 1512 da parte del re Fernando el Católico, comandate dal Duque de Alba. Tre mesi di assedio. Possiede una bella cattedrale ed un casco historico labirintico; la moschea antica sta sotto la cattedrale nuova. Tutti gli ordini religiosi sono presenti con i loro conventi: del Carmen, Dominicani, Cappuccini e Clarisse ed i Gesuiti, naturalmente.

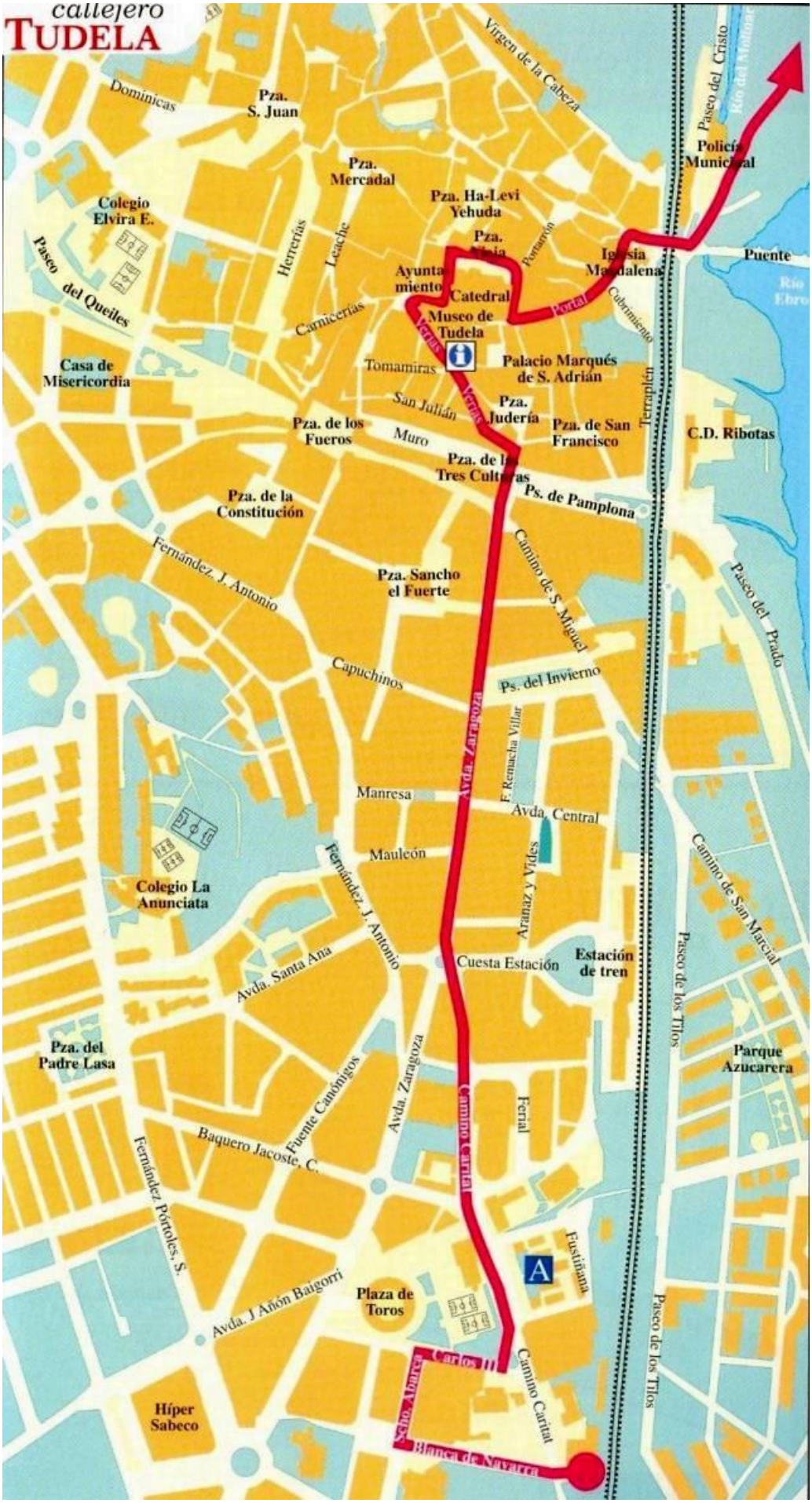

Tappa 15 Tudela - Alfaro (25,8 km) tot 392,3 km

- Tudela - Castejón (19,3 km): HR
- Castejón - **Alfaro** (6,5 km) - RM in paseo de la Florida 23, dalle 13h c'è hospitalero, senno' chiavi polizia- 12 pl, doccia, donativo, 666041958

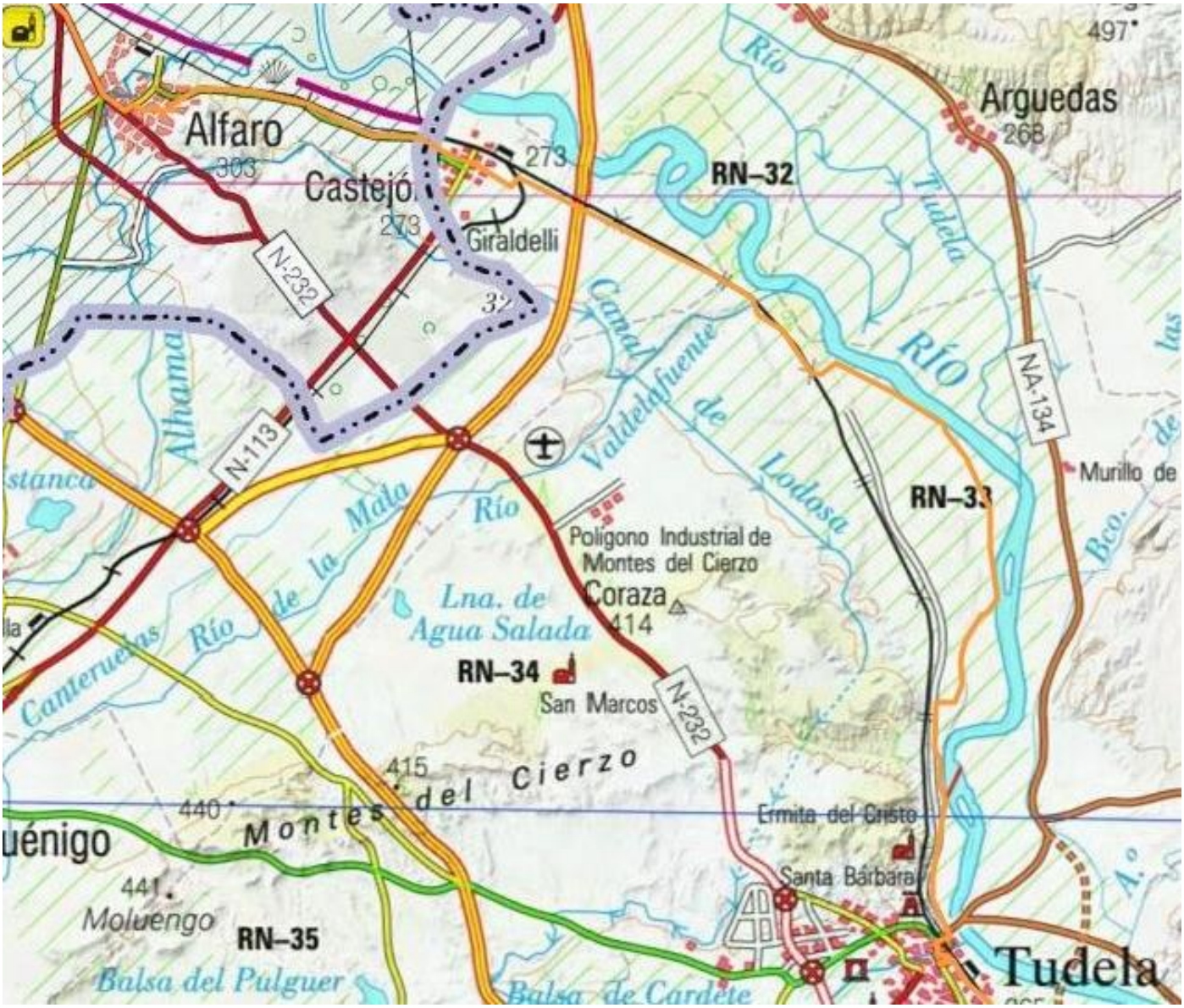

La tappa, invece di stare lungo il canale, oggi segue la ferrovia... da Tudela, al Puente de Piedra sul rio Ebro, però senza passarlo. A dx il rio ed a sx la ferrovia: 20km per Castejón, che deve il suo sviluppo ai crocevia ferroviari. Poi entriamo nella Rioja ed i suoi vigneti, i monasteri e cattedrali. Terra di passaggio, di colonizzazione, di ruta jacobea. Sempre lungo la ferrovia arriviamo a Los Llanos e Alfaro, nome arabo di una cittadina con gran territorio, Llurcis per i Celtiberi e Graccurris per i Romani. La situazione geografica le conferì nel Medioevo il posto privilegiato di piazzaforte tra le due regioni, chiave di Castilla. Commercio, trasporti, industria agroalimentare e di mosaici, ceramiche e maioliche la fecero ricca.

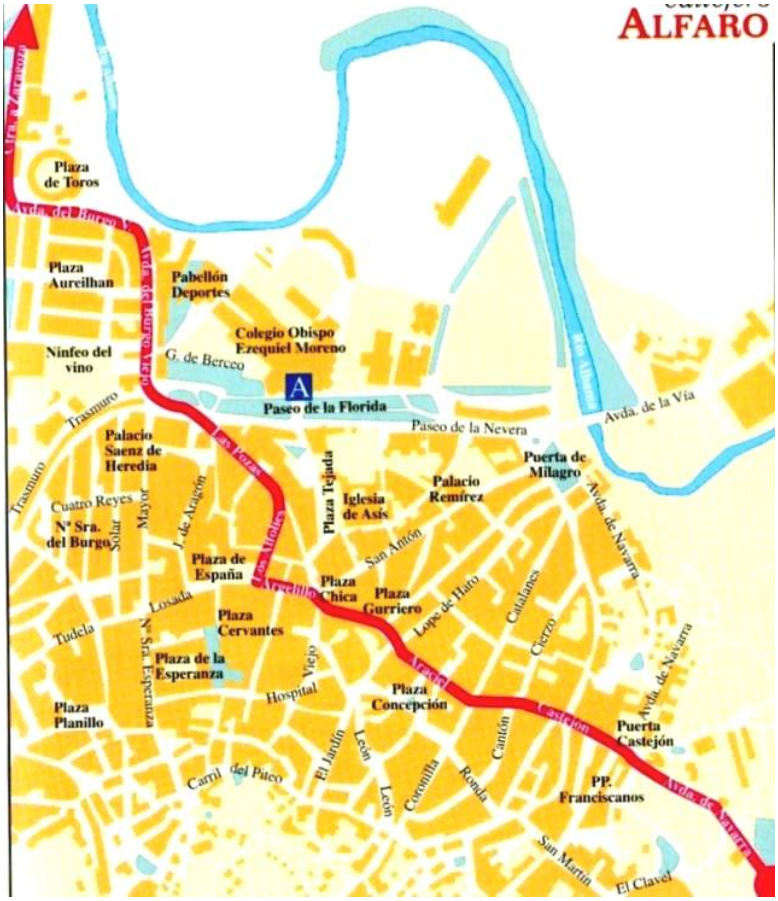

Tappa 16. Alfaro - Calahorra (26,9 km) tot 419,2 km

- Alfaro - Rincón de Soto (11,5 km): HR
- Rincón de Soto - **Calahorra** (15,4 km): RM San Francisco, di fianco al convento, Sheila 658217667 alberguecalahorra@telefonica.net - 18pl TA, 9-12€/ AJ nel paseo Las Bolas, di fianco a cattedrale, 941.130.554-941.146.511- 941 105 071 da 54 pl TA/ RP plaza del Raso 13, tel 941132120-941146330-655088739 Pilar Urrutia.

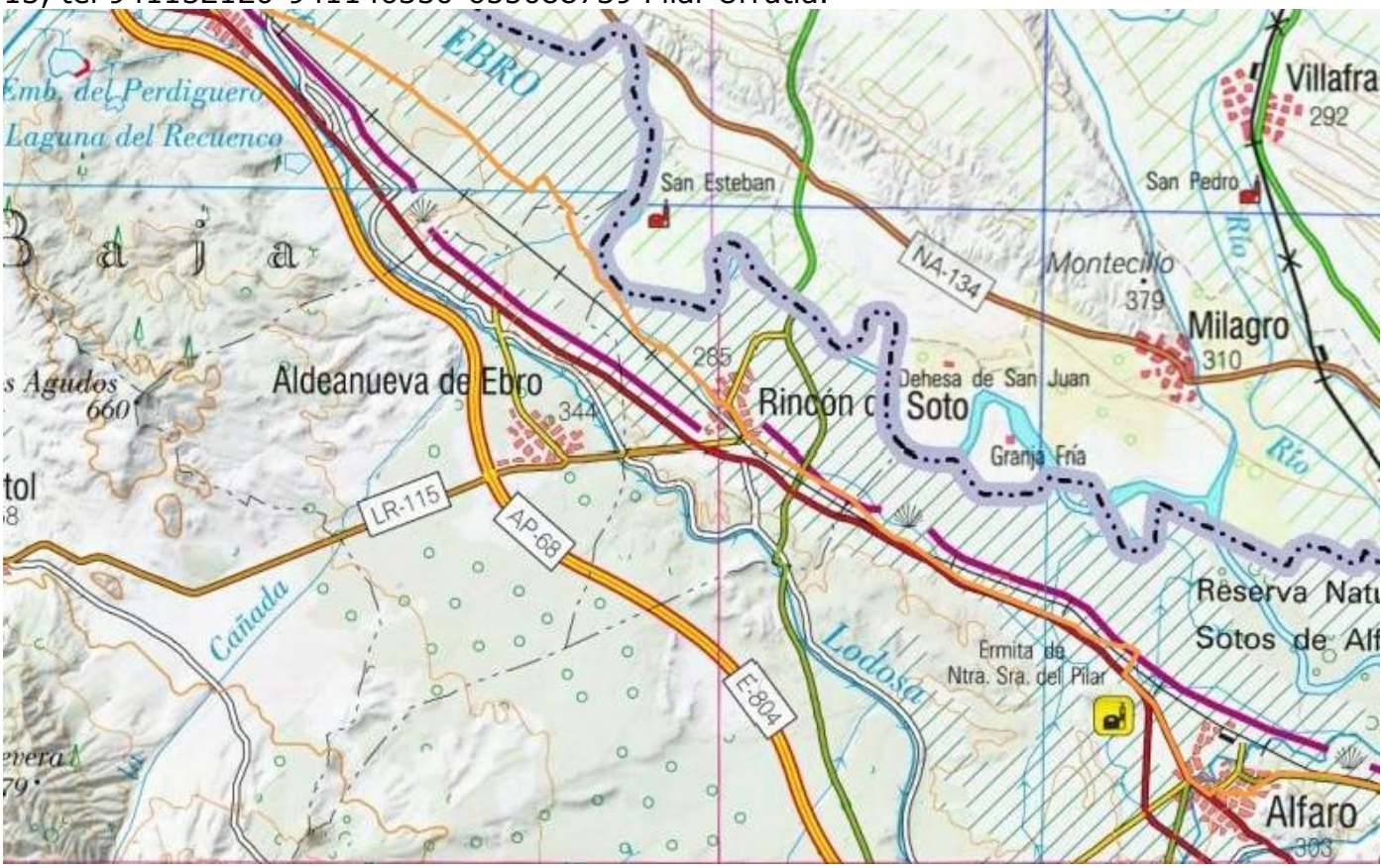

La Rioja Baja comincia ad Ausejo e termina in Alfaro e Cervera. La ctra N232 é l'asse stradale con la ferrovia e l'autostrada sul margine dx dell'Ebro. Così da Alfaro passiamo il rio Alhama e

camminiamo tra la N232 e la ferrovia. 12km per Rincón de Soto. Proseguiamo per Calahorra, altri 12 Km. A 50 Km. da Logroño, la bimillenaria città di Calahorra, come rivela una moneta iberica di 300 anni prima di Cristo, “Calagoricos” , poi “Calagurris” per i romani. Qui passava la calzada romana Zaragoza-Briviesca-Astorga. I cartaginesi di Annibale posero l’assedio e gli abitanti divennero cannibali. Il fatto si ripeté con Pompeo nel 71 avanti Cristo nell’assedio romano, che alla sconfitta distrusse la città ed i pochi sopravvissuti. Nacque la leggenda della Matrona che si mangia un braccio umano. Nel secolo II, cominciano i martirii dei soldati diventati cristiani e la città romana diventa cristiana. Quintiliano darà gloria a Roma; Aurelio Prudencio sarà il poeta che canta il martirio dei suoi concittadini. Nel secolo V era già sede diocesana. Nel 1045, García de Nájera conquista definitivamente la città ai mori. Al ponte sul Cidacos, si trova la cattedrale del secolo XII e di fronte il Palácio del Obispo. Dall’altra parte la città nuova con i suoi sobborghi.

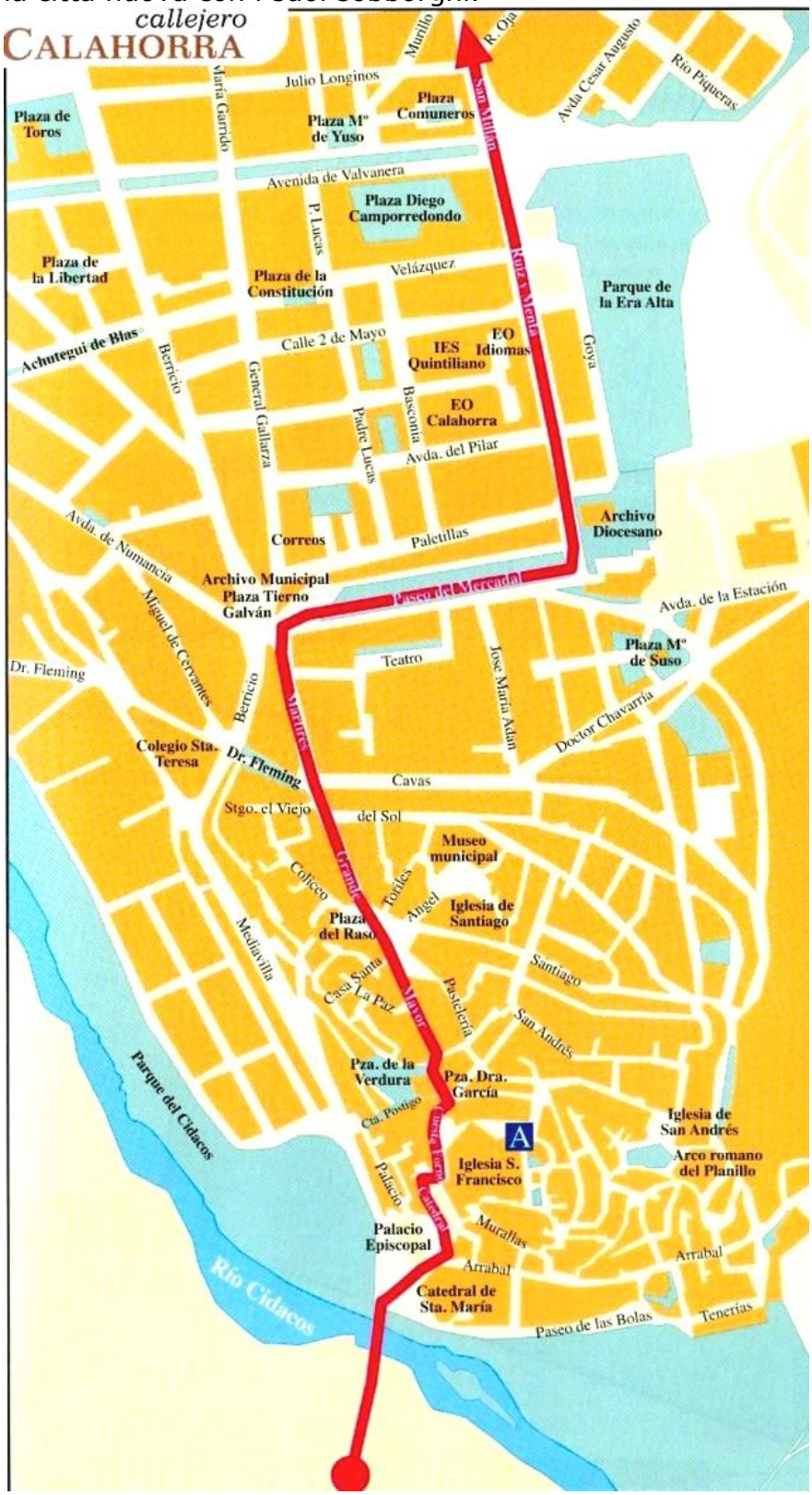

Tappa 17. Calahorra - Alcanadre (19,8 km) tot 439 km
- Calahorra - **Alcanadre** (19,8 km): RM vecchia stazione tel 941165004 - 677.468.319 chiavi bar Unión 941 165 018 da 8 pl – manca acqua calda, donativo (al bar hanno delle stanze…)
Da qui ancora una tappa piana e comoda, però senza fonti d'acqua...sul Camino Viejo de Alcanadre (antica Calzada Romana Tarraco-Astúrica) e con la ferrovia a sx. Incrocio con la ctra 123 e l'autostrada. Giriamo a dx e saliamo la collina. Manca poco all'arrivo.

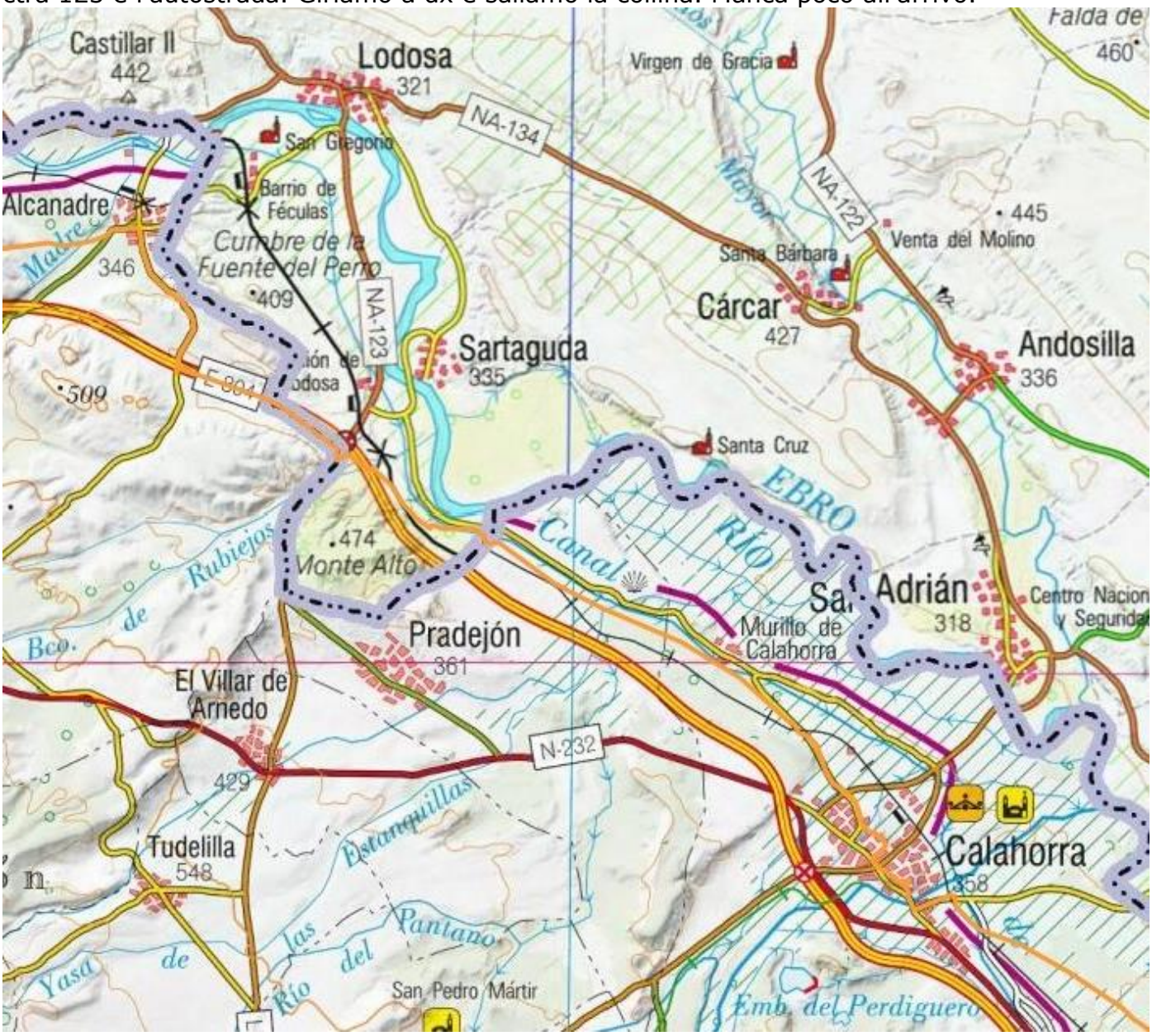

Tappa 18 e 19. Alcanadre - Logroño (36,1 km) tot 475,1 km
- Alcanadre - **Arrúbal** (15,5 km): RM Ayuntamiento 941.431.223 da 20pl 4€ Nieves
- Arrúbal - Agoncillo (4,3 km): HR
- Agoncillo - **Logroño** (16,3 km) vedi sotto
Sulla ctra Ausejo-Logroño usciamo dal pueblo con a dx una barriera di protezione; quando finisce, prendiamo il sentiero negli uliveti. Entriamo nella vallata ed arriviamo poi ad un crocicchio (a dx indica l'ermita de Aradón), andiamo dritti verso "La Horquilla", dove la ctra 232 passa sopra la Autopista: non ci passiamo. Seguiamo a dx, ad angolo retto, un camino in pendenza, antica Vía Romana, Camino Real e futura "Ruta Jacobea". Alla fine della salita, una casa, andiamo a dx in discesa, la ferrovia, che seguiamo a sx fino ad **Arrúbal**.

Un trivio, andiamo al centro per 4km fino ad Agoncillo. Rimangono ancora 16km di zona industriale fino a **Logroño,** che da semplice borgo si convertì nel XI in città da Alfonso VI con la costruzione del celebre ponte, strategico per il passaggio del rio Ebro. Il Camino de Santiago le ha dato impulso e sviluppo. L'Hospital de La Rioja occupa quello che fu "Hospital para Peregrinos de San Roque Amador", in relazione al Santuario Mariano di "Rocamadour", della "Vía Podiensis". Subito dopo il ponte, la Rúa Vieja (o Rúa de los Peregrinos), con l'albergue del 1993, la chiesa di Santa María de Palácio, del secolo XII, la chiesa di Santiago del XVI secolo e la "Fuente de los Peregrinos", un gigantesco mosaico, "Juego de la Oca" più grande al mondo, e la statua dell'impetuoso "Santiago Matamoros". In Logroño confluiamo nel Camino Real Francés, continuando fino a Santiago de Compostela.

LOGRONO: RM 68pl/7€/ Rúa Vieja, 32 tel 941 23 92 01 TA bella cucina, piscinetta per i piedi/ AC canonica Santiago, calle barriocepo 8 da 30pl/D/cena comunitaria, 941 20 95 01 solo in stagione/ RP Logroño 941 25 42 26 C/ Gallarza 10 da 48pl/10€ / RP Santiago Apóstol 941256976-635 371036 Ruavieja 42 da 74pl/10€/ RP Albas 941 70 08 32 Plaza Flamarique 4 da 11pl/ 12€/ RP entresuenos, calle portales 12, di fianco cattedrale, da 96pl 10€ 941271334

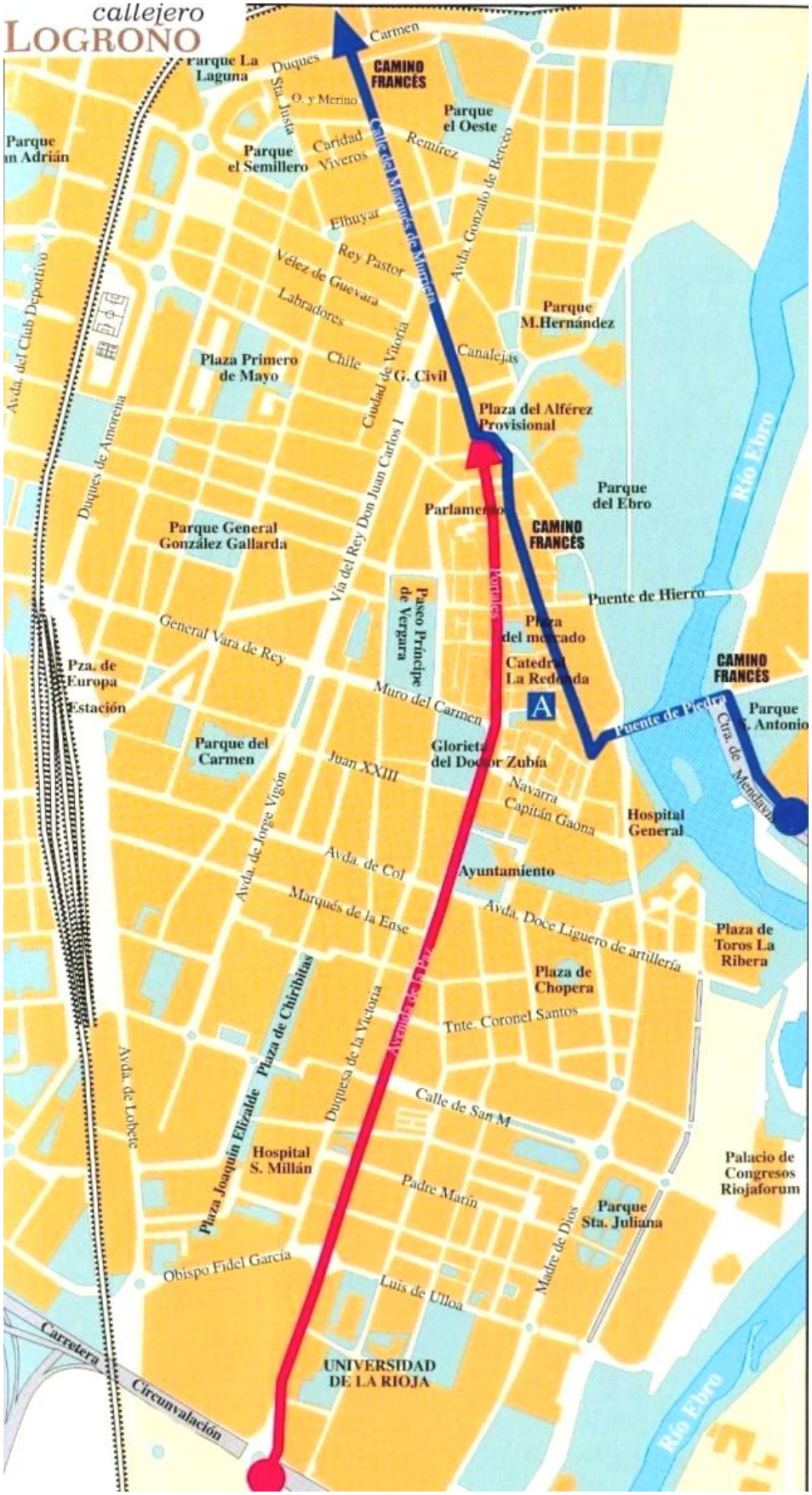

Buon cammino! Flavio vandoni www.camminando.eu flaovandong at gmail.com