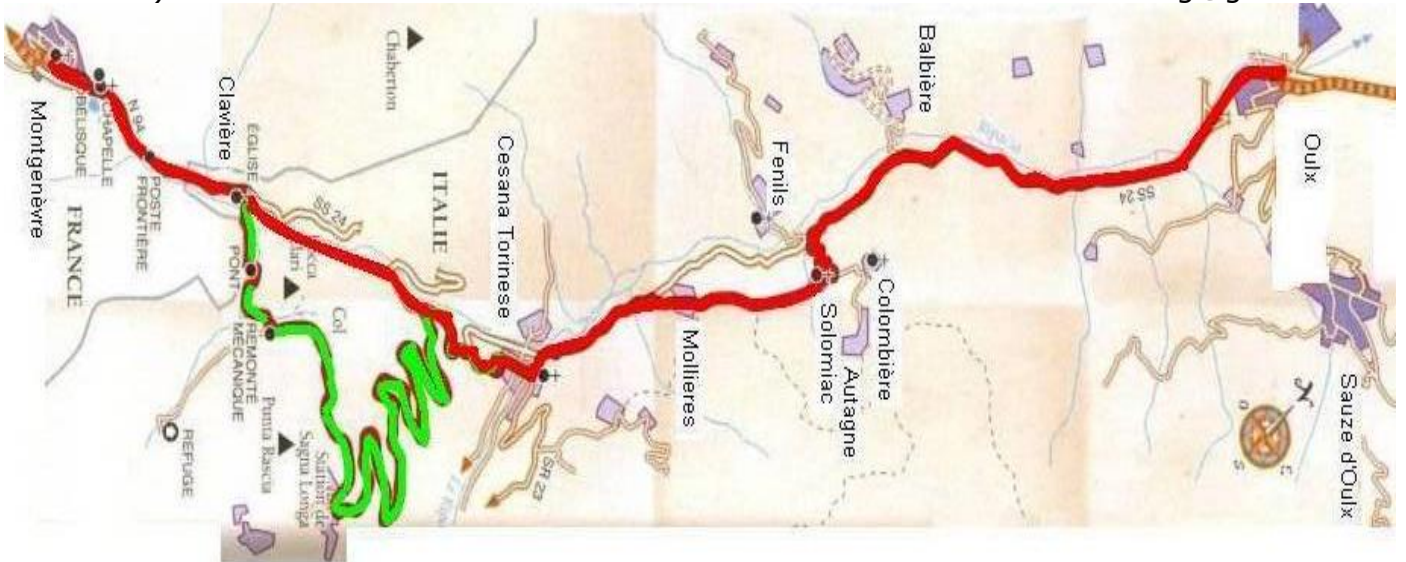


## Dal MONGINEVRO a VERCELLI – 180km circa- Via Domitia



Questa Via é considerata una variante del tracciato principale della via Francigena (vedi altro descrittivo) a cui si unisce a Vercelli. Buon cammino! Flavio vandoni flaovandong@gmail.com



### \* MONGINEVRO (914km da Roma)- CESANA TORINESE (20km da Briançon)

#### Colle del Monginevro - Clavière (Km 2,4)

Si può partire dal Colle del Monginevro, il mons Matronae per gli antichi romani, a 1854m in territorio francese, venendo da Briançon 12km più in basso, oppure da Clavière, seguendo la SS24 (3 tunnel) che scende a 1358m. Dal cippo nei pressi di Monginevro, in territorio francese, che indica 2010 km a Santiago de Compostela e 914 km a Roma, si entra in Val di Susa attraversando Clavière, centro turistico sotto il monte Chaberton.

**Clavière** : Rifugio "La Capannina" Str. Gimont 15 tel 3294050854 Roberto € 25 mp.

#### Clavière - Cesana T.se (Km 5,1)

Attraversata la località, si scende per un ripido sentiero nelle Gole di San Gervasio, (attraversabili anche sul Ponte Tibetano), seguendo il torrente sino alla SS24 del Monginevro, molto larga, che ci fa arrivare a Cesana Torinese (San Giovanni Battista: campanile romanico e soffitto a cassettoni decorato). **Cesana**: GE opera diocesana Frassati, via Ferragut 32, tel 012289460, MP29€, prenotare in estate.

#### \* CESANA TORINESE - OULX (13,4km)

Su sterrato, a monte lungo la statale, si passa per Mollieres, Solomiac e san Marco nella valle della Dora Riparia. Un breve tratto lungo la statale, dall'incrocio per Fenils, permette di imboccare un'altra sterrata verso il bivio di Amazas. Da qui, evitando l'incrocio autostradale, si sale verso San Marco e si scende alla chiesa e Torre Delfinale (XV sec.) che domina **Oulx** (AC salesiani a 10€, Badia in Vicolo S. Giusto 8 (stazione FS), 0122 831051- Uso cucina)



## OULX - SUSA 28km



### Oulx - Salbertrand (Km 7,2)

Si prosegue su asfalto, si supera Gad, poi il Sentiero dei Franchi (percorso escursionistico montano) sino alla deviazione per Salbertrand (Parco Naturale Gran Bosco ed Ecomuseo Colombano Roman).

### Salbertrand - Exilles (Km 6,2)

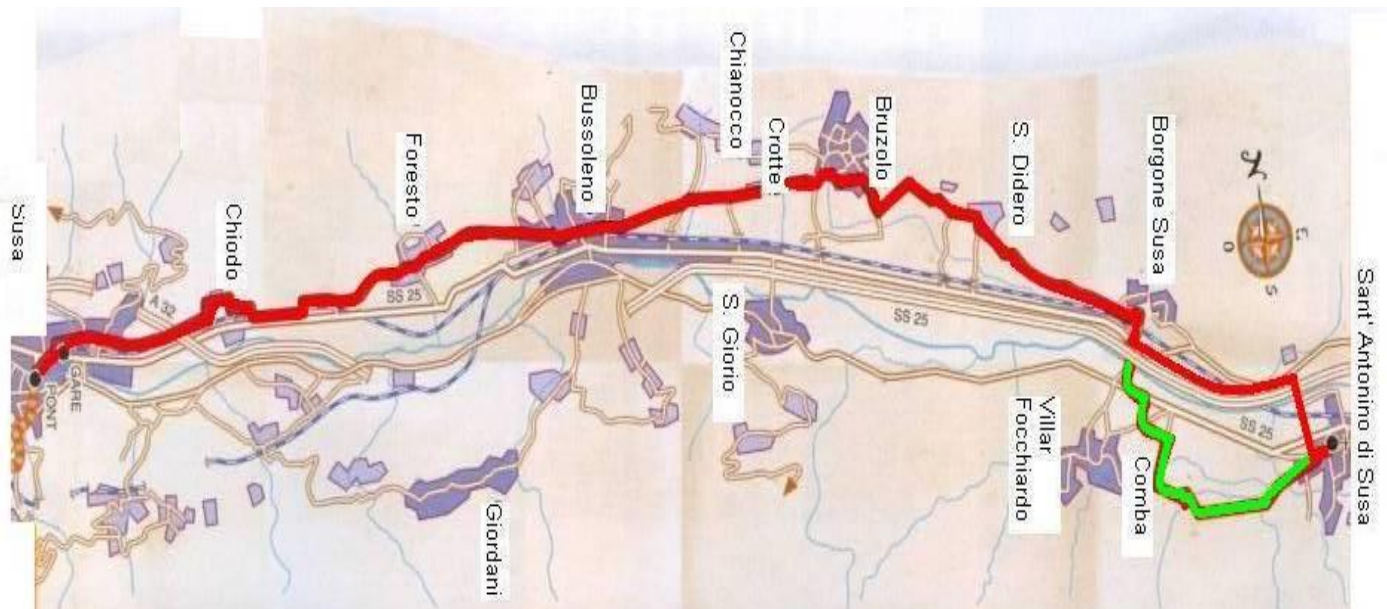
Proseguendo lungo il Sentiero dei Franchi si giunge a Sapè, si devia in discesa a Exilles (Forte del XII sec, torre campanaria romanica e Parrocchiale di San Pietro). **Exilles:** GE centro giovanile Gardin, via degli alpini 1, tel 012258244/ 012258247 da 11€/Mp16€ estivo

### Exilles - Chiomonte (Km 7,5)

Proseguire su strada parallela alla statale verso Cels e l'imbocco di Ramats presso la Cappella di Sant'Andrea, dove inizia un percorso fra i vigneti per Chiomonte (bel centro storico).

### Chiomonte - Susa (Km 7,2)

Da San Giuseppe si prosegue lungo la Via dell'Avanà, vicino alla deviazione per il Museo e l'area archeologica della Maddalena; si scende verso il viadotto autostradale e si imbocca lo sterrato pianeggiante del percorso Gta sino a Giaglione (Cappella di Santo Stefano, ciclo di affreschi quattrocenteschi della Cavalcata dei Vizi e delle Virtù) e si scende all'incrocio con la SS25, poco a valle di Passeggeri. La strada attraversa una conca a valle della statale e giunge a Susa (vestigia romane e medioevali). **Susa:** convento San Francesco, 0122622548 tel prima, info@ichioistri.it / Suore di San Giuseppe, donativo, 1 posto, Villa San Pietro SS24 n. 16, suor Ave. 012231686 -3448978900 Tel il giorno prima, cena a richiesta.



### **\*Da SUSA a CHIUSA San Michele (Km 26,8)**

Si può prendere la "ciclostrada della Valle di Susa" che comincia al Moncenisio ed arriva a Rivoli. La segnaletica é ben fatta, salvo 2km dopo Susa dove la strada s'interrompe, ma si può passare a piedi. Segue la Dora Riparia e passa per BUSSOLENO, Borgone di Susa, la SS25, Vaie, Chiusa di San Michele (sentiero per salire alla Sagra), fino a **S. Ambrogio (30km: AC parrocchia San Giovanni Vincenzo, don Romeo, 011939132)** oppure **Avigliana (33km- Ostello del Conte Rosso, Piazza omonima al n°20 tel 3385249525 Nicoletta ostellodelconterosso@tiscali.it, €20, chiuso novembre).**

### **Susa - Bussoleno (Km 8,4)**

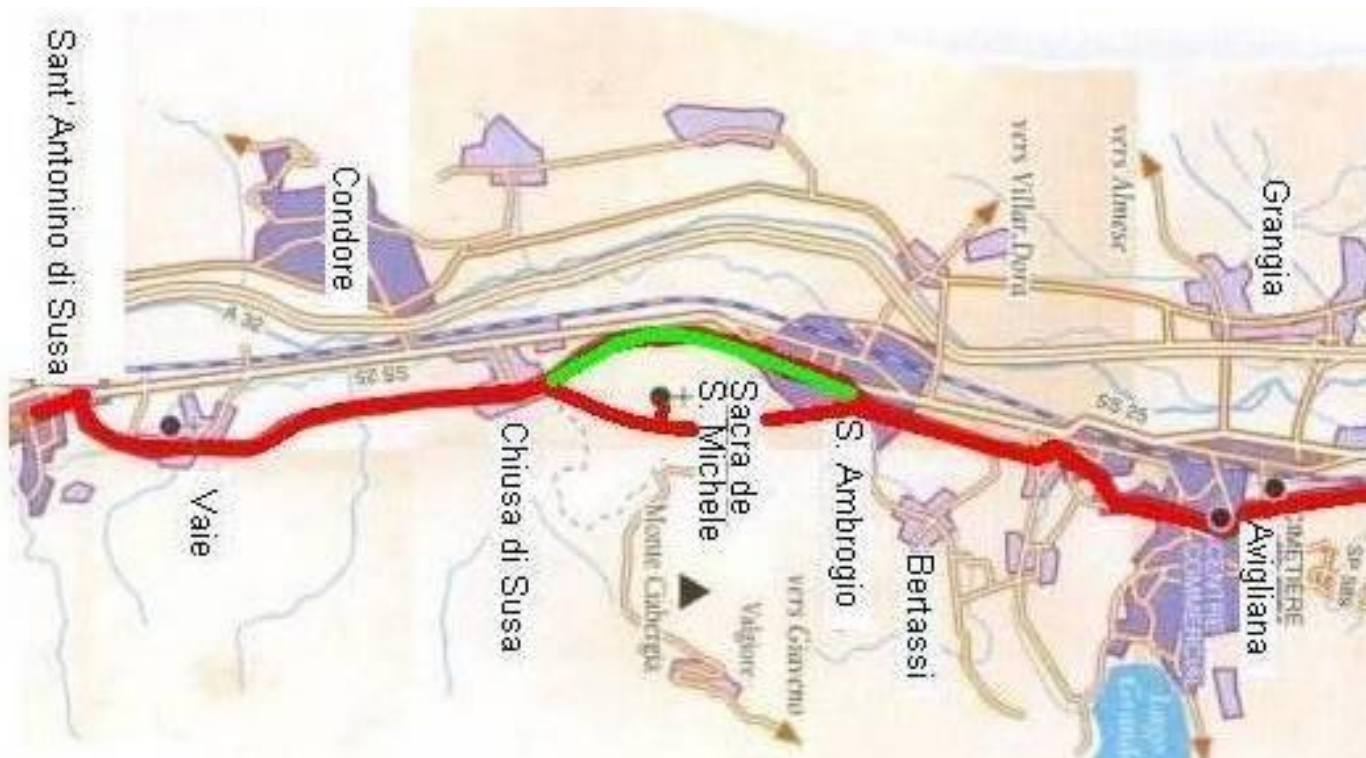
Dalla stazione si va verso Urbiano, frazione di Mompantero (resti di acquedotto romano) e si prosegue per San Giuliano e Chiodo, tra cascate e prati, sino a Foresto (Madonna delle Grazie- breve deviazione alla Riserva Naturale dell'Orrido di Foresto, gorgia con ruderi di mulino e lazzaretto). Superata sulla destra la sede del Parco Orsiera Rocciavrè, l'Antica Strada di Foresto va a Bussoleno. Dalla stazione (FERALP-Museo del Trasporto Ferroviario) andare al ponte sulla Dora Riparia e al borgo medioevale (resti della cinta muraria, porta d'ingresso).

### **Bussoleno - Sant'Antonino di Susa (Km 13,6)**

Attraversata la SS24, su sterrato fra campi e vigneti si va a San Giorio di Susa (Castello). Una campestre incrocia la vecchia comunale tra i muretti, parallela alla statale. La sterrata a sinistra prosegue fra campi, orti e vigne per Malpasso, evitando la statale sino all'incrocio con la strada di Pianverso. Si attraversa Villar Focchiardo e si raggiunge Comba, da dove si segue **l'Antica Strada di Francia** fino a Sant'Antonino di Susa (chiesa dei canonici ospitalieri di sant'Antonino della Valle Nobilese dell'XI secolo).

### **Sant'Antonino di Susa - Chiusa San Michele (Km 4,8)**

Proseguire per Vaie (percorso archeologico al Santuario di San Pancrazio (XI sec.) e al Museo di Archeologia sperimentale). L'Antica Strada di Francia va a Chiusa San Michele (Chiese Longobarde, scontro fra Carlo Magno e Desiderio). NB: a destra della Parrocchiale si snoda la mulattiera che sale in circa 2 ore all'imponente Sacra di San Michele (983-987) romanica, centro monastico: Loggia dei Viretti, Scalone dei Morti, Portale dello Zodiaco, affresco dell'Assunzione, tavole del trittico di Ferrari, pale del cremonese Viani.



**\* Da CHIUSA a RIVOLI (Km 13,6)**

Si continua su **Antica Via di Francia**, che costeggia il monte Pirchiriano, per sant'Ambrogio, dove scendono anche quelli che sono saliti al monastero. Borgo medioevale con mura e torri (XIII sec.), Castello abbaziale (XII sec.), San Giovanni Vincenzo, eremita fondatore della Sacra. Si attraversa sino al Museo del Dinamitificio Nobel: architettura industriale, dal 1872 al 1965 la fabbrica di esplosivi più importante d'Europa. **Sant'Ambrogio**: AC sommaria alla parrocchia di San Giovanni Vincenzo 011939132 don Romeo

**Sant'Ambrogio di Torino - Avigliana (Km 4)**

Si giunge ad Avigliana (Piazza Conte Rosso, l'antico pozzo, case in cotto e porticati, il Castello (X sec.). La Parrocchiale (XIII sec.), la Torre dell'orologio: 1330- primo orologio pubblico del Piemonte, il Santuario della Madonna dei Laghi; San Pietro (XII sec.); Santa Maria Maggiore). Il cammino prosegue tra vicoli medioevali nei pressi del Palazzo del Beato Umberto, costruito con un lascito del 1347 e sede dell'antico Ospedale della Via Francigena.

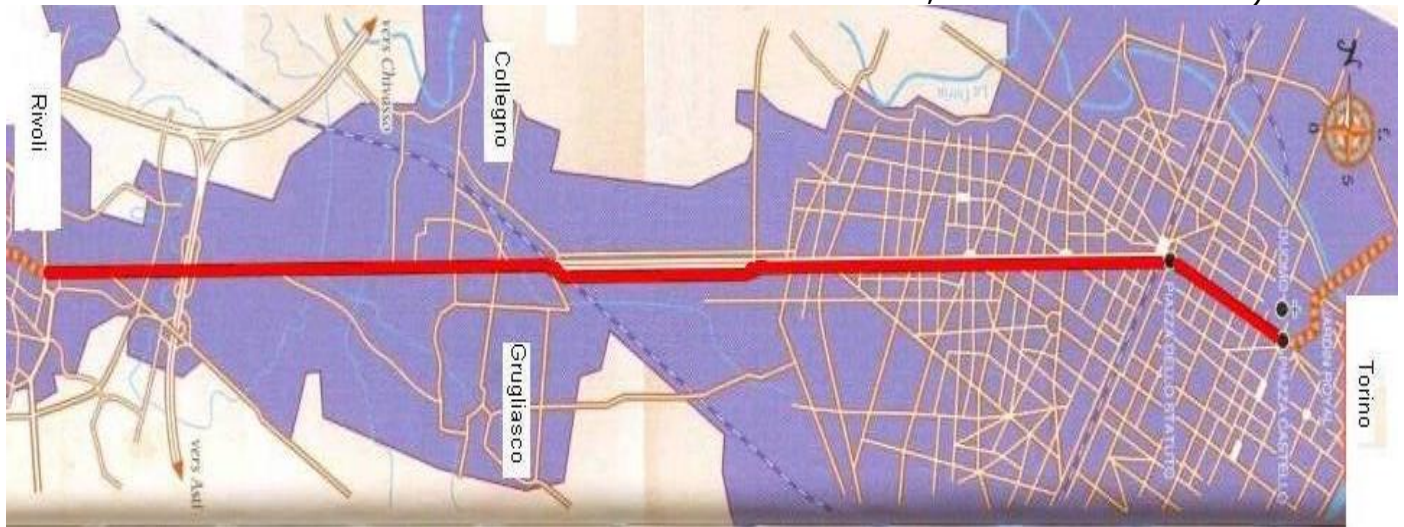


**Avigliana - Buttigliera Alta (Km 2,9)**

Da Piazza del Popolo, attraversato Corso Laghi, **l'Antica Via di Francia** prosegue tra i campi sino a Ferriera di Buttigliera Alta: dopo il cavalcavia, la strada arriva alla Precettoria di Sant'Antonio di Ranverso (complesso ospedaliero del 1188 dell'ordine di Sant'Antonio di Vienne per i malati di ergotismo (il "fuoco di Sant'Antonio").

### **Buttigliera Alta - Rosta - Rivoli (Km 6,7)**

Passare la stazione ferroviaria e costeggiarla sino alla svolta per Rivoli. Da qui la strada costeggia campi, boschi e zone residenziali alle pendici della morena di Rivoli (origini romane con reperti lungo la Via ad Galliam, Castello dell'XI sec del Juvarra, ora museo d'arte contemporanea; vie selciate con molte testimonianze del ricco passato: la Casa del Conte Verde - Amedeo VI di Savoia; la Chiesa di Santa Croce; Palazzo Piozzo Rosignano del 1788, residenza del Cancelliere del Gran Priorato dell'Ordine di Malta; la Torre della filanda).

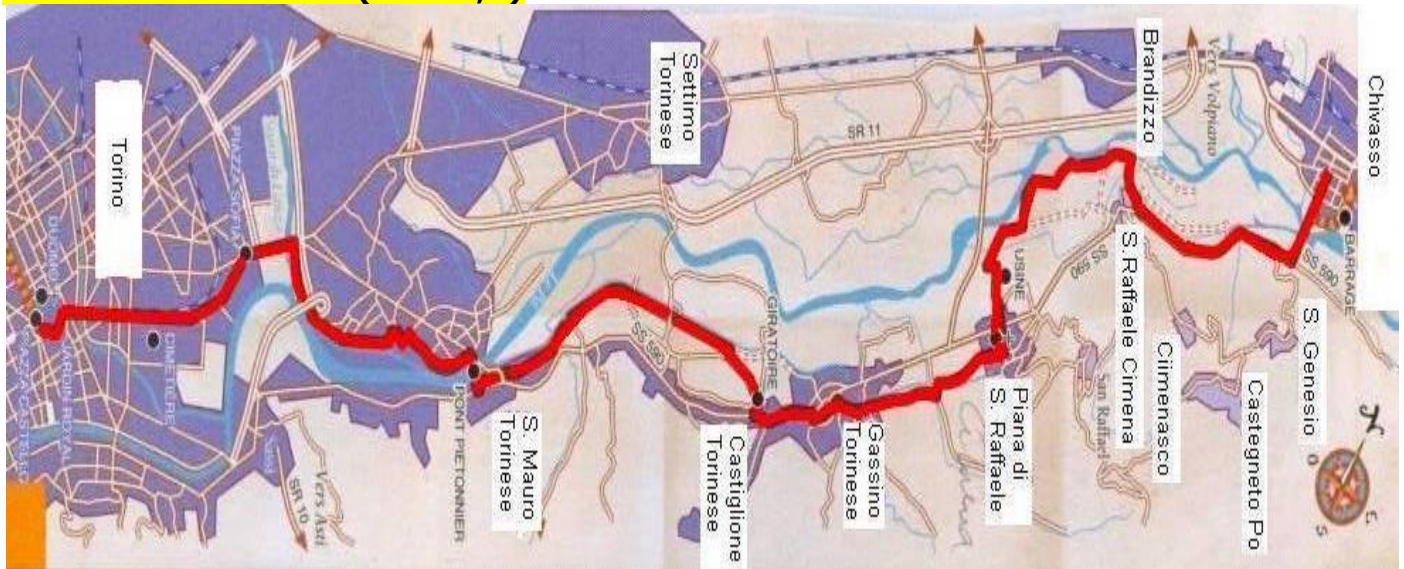


### **\* Da RIVOLI a TORINO 16,4 km**

La Via Francigena continua in direzione di Collegno, un lungo rettilineo di zona industriale fino al centro di Torino su Corso Francia, Piazza Statuto. Si prende via Garibaldi, Piazza Castello, via Po, piazza Vittorio Veneto, a sx il Lungo Po, ponte Regina Margherita.

**Torino:** Istituto salesiano Valdocco, via Maria ausiliatrice 32 tel 01152241/ Ostello di via Alby 1 (al monte dei cappuccini), 0116602939 da 15€ / SERMIG Arsenale della pace, P.za Borgo Dora 61, mp €25// **Pianezza:** parrocchia Pietro e Paolo, Via al Borgo 9 da €8, uso cucina.

### **\*Da Torino a Vercelli (Km 84,8)**



### **\* TORINO - CHIVASSO (25 km)**

Per uscire da Torino, prendere Corso Regina Margherita, Corso Belgio e arrivare al PO al Ponte dei Sassi. Qui, prima del ponte, c'è la **pista ciclabile fino a Chivasso** sulla sponda sx.

### **Torino - San Mauro Torinese (Km 9,8)**

Il tracciato regionale invece parte, dopo aver passato il Po all'altezza della Gran Madre di Dio, lungo la sponda destra del fiume, per il Parco Michelotti e la Riserva Naturale del Meisino, e prosegue fino a San Mauro Torinese (abbazia benedettina di Pulcherada su insediamento romano). Lungo il percorso alcune cappelle campestri ed il Castello di Sambuy del 991.

### **San Mauro Torinese - Castiglione Torinese (Km 6,1)**

Da San Mauro si segue il canale di Cimena verso Castiglione Torinese sino all'incrocio con la strada per Chieri (Chiesa di San Claudio e San Dalmazzo). Interessante l'antica Chiesa di San

Martino, vescovo di Tours, nella cui abside semicircolare sono state rinvenute sepolture, tra cui un personaggio con corredo funebre longobardo. **AC parrocchia** don Giuseppe **Castiglione Torinese - Gassino Torinese (Km 1,3)**

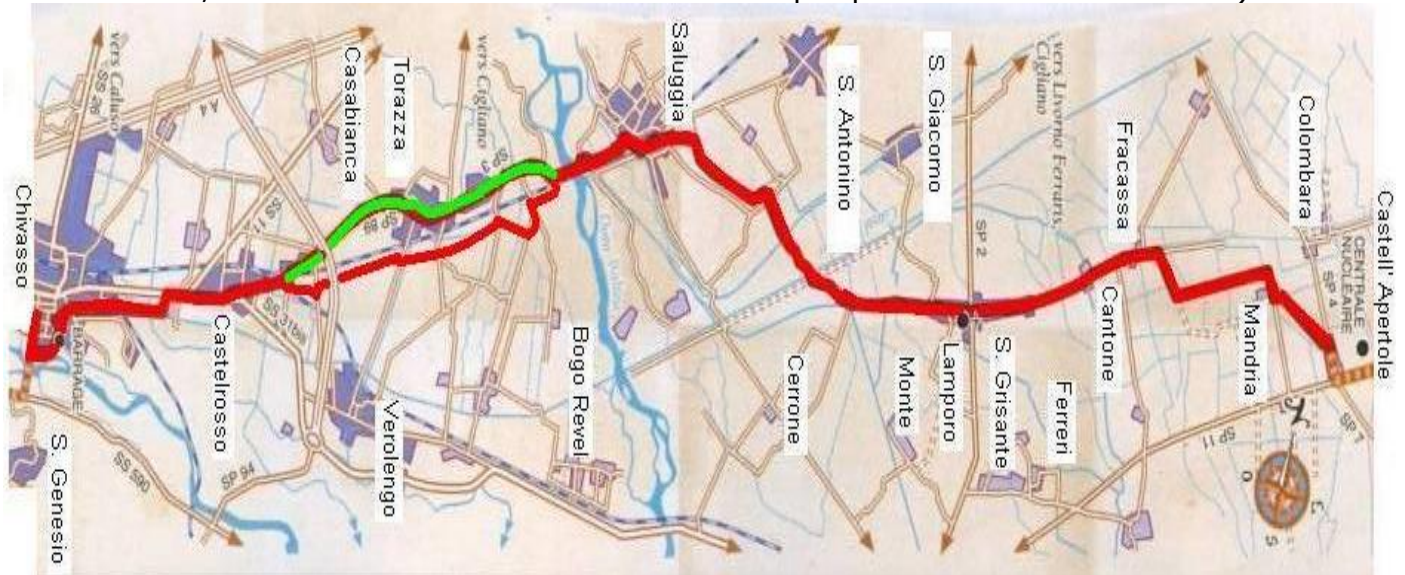
Il percorso fino a Gassino Torinese è interamente in ambito urbano. **AC scout**, Pier Carlo Porporato, 0119609924, zona per camping

### **Gassino Torinese - San Raffaele Cimena (Km 2,9)**

Si prosegue ancora lungo il canale verso la Piana di San Raffaele, si raggiunge la sponda destra del Po e si supera la collina di San Raffaele Cimena (lungo l'asse stradale romano tra Chivasso-Clavasium a Torino-Augusta Taurinorum). Superato l'abitato in direzione Chivasso e attraversato il Bosco del Vaj (Parco Naturale della Collina Torinese), si arriva alla Chiesa di San Genesio con il suo campanile decorato.

### **San Raffaele Cimena - Chivasso (Km 8,9)**

Dal bivio per Castagneto Po si giunge alla rotonda, si imbecca il rettilineo che passa il ponte sul Po ed entra al centro di Chivasso (Duomo di Santa Maria Assunta, gotico piemontese con fregi e sculture in cotto; Torre Ottogonale, resto del castello degli Aleramici del Marchesato di Monferrato. NB: sulla facciata del Palazzo dell'Economia e del Lavoro c'è un Orologio del tempo nuovo, a ricordo della Rivoluzione Francese: il giorno è suddiviso in 10 ore, ogni ora in 100 minuti, ogni minuto in 100 secondi e le lancette effettuano un solo giro al giorno. In Piazza d'Armi svetta il Lapis Longus, monumento funerario in pietra del VII-VI secolo a.C. e alto circa 4 m, che nel 1649 fu trasformato in berlina per punire i debitori insolventi).



### **\* CHIVASSO- LAMPORO (20,4 km)**

#### **Chivasso - Castelrosso- Torrazza Piemonte -Saluggia (Km 13,5)**

Da Chivasso ha inizio il Canale Cavour (1863-1866), uno dei massimi esempi di ingegneria idraulica che ha consentito la trasformazione e lo sviluppo del territorio. Costeggiandolo si arriva a Castelrosso e quindi a Torrazza Piemonte, sulla Dora Baltea (AC Parrocchia di San Giacomo, donativo, don Patrizio 0119189528 – 3393335928 cucina). Attraversato il ponte, uno sterrato porta a Saluggia (Palazzo Comunale e Chiesa di San Grato).

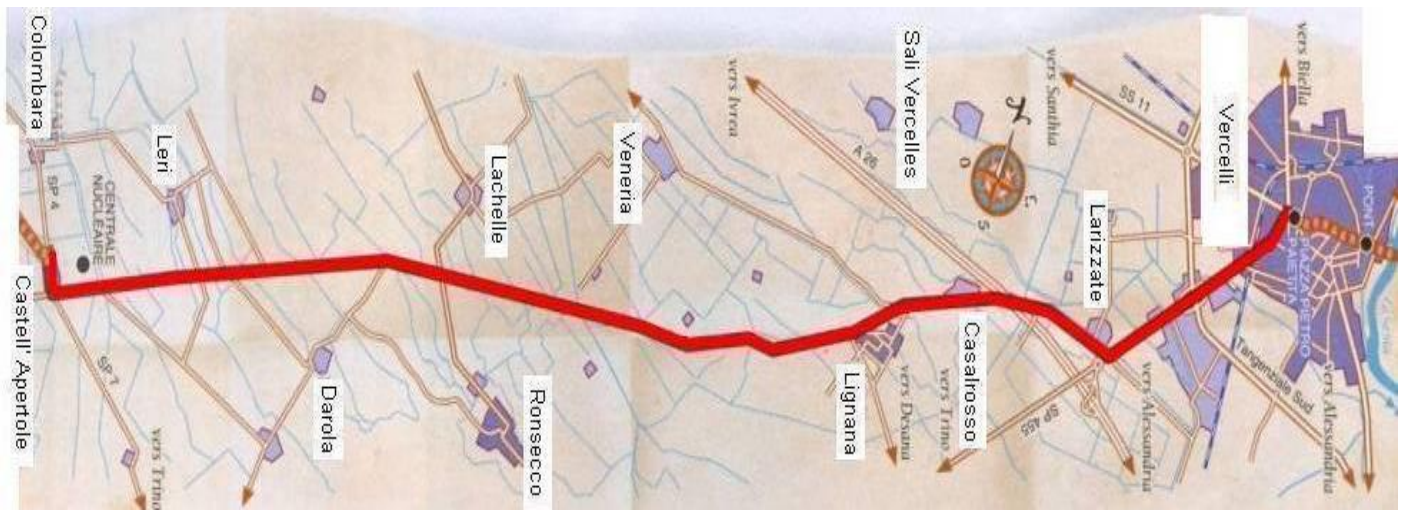
#### **Saluggia - Lamporo (Km 6,9)**

Lasciata Saluggia si giunge a Lamporo (la roggia Amporium attraversa l'abitato, agli estremi ci sono due chiesette: in una di queste, la Madonna di Loreto, nelle notti senza luna, la strega Giunghiglia, seduta sul tetto e fumando un'enorme pipa, spaventa i passanti). AC hospitale, via Marone 1, a donativo, tel 3483585829/ **AC** possibile da Agostina e Antonio in cascina

### **\* LAMPORO-VERCELLI (30 km)**

#### **Lamporo - Colombara (Km 6,2)**

Proseguendo in direzione Vercelli si incontra Colombara, azienda agricola di antica struttura della "corte chiusa": Museo La Risaia. **Castell'apertole:** Struttura Chicco d'Oro, 15€, c/o Centro Benessere Parco il Balbi, Laura 0161478913 – 392 9058068 cucina.



### Colombara - Darola (Km 6,5)

Si arriva a Leri, una delle grange (organizzazioni agricole del XII secolo dei monaci benedettini cistercensi, con conversi e contadini. Acquistata da Camillo Benso di Cavour, fu trasformata in azienda modello con l'impiego di tecniche agricole d'avanguardia). Si giunge quindi a Castelmerlino, altra grangia. Darola, infine, è quella con maggior superficie a risaia e planimetria a corte chiusa di ampia estensione (torrione di ingresso con porta carraia e pusterla che, in origine, avevano un ponte levatoio e la passerella "giornaliera", sempre abbassata per il passaggio pedonale. Una deviazione porta all'Abbazia di Lucedio (1123) dei monaci cistercensi provenienti dall'abbazia francese di La Ferté. Da questa grangia abbaziale ne ebbero origine altre otto: Darola, Castelmerlino, Leri, Montarucco, Montarolo, Ramezzana, Pobietto e Montonero.

### Darola - Ronsecco- Lignana (Km 11,7)

Si prosegue per Ronsecco (Roncho sicho= luogo incolto e arido), oggi immersa nelle risaie fra rogge, sorgive e cascine; poi Lignana, del 1034 (una chiesa è citata dal 1156 come San Germano). La Chiesa di San Germano conserva, fra i tondi di santi della volta, il ritratto del Beato Ardizio dei Corradi di Lignana, fra i primi seguaci di San Francesco d'Assisi.

### Lignana - Larizzate - Vercelli (Km 8,6)

Segue Larizzate, altra grangia, avamposto delle mura di Vercelli: torri cilindriche e parti di castello. Da qui proviene un documento, datato 27 agosto 1493, che, per la prima volta, segnala la coltivazione del riso nel territorio vercellese. **AC molto buona all'HOSPITALE SANCTI EUSEBI**, vicolo degli Alciati 4, in centro città, vicino a piazza Cavour, tel 334 2386911 pl 16, TA, cucina, donativo, hospitaleri volontari. Per i gruppi bisogna prenotare prima. Apre alle 14h, chiude alle 22h/ prima c'era il convento Billiemme, corso salamano 139

