VARIANTE PORTOGHESE DELLA VIA DE LA PLATA PER BRAGANZA E OURENSE

Usata da mercanti e viandanti, questa strada di frontiera é una variante della storica via de la Plata. Inizia in Zamora e dopo essere entrata in Portogallo per Tras Os Montes, penetra in Galizia, dove si riunisce con il Camino Sanabrés. Sono quasi 230km con due facce distinte, paesaggistiche e patrimoniali. Nella provincia di Zamora troviamo una zona di boschi e coltivi e, dall'altra parte della frontiera, una delle più vaste riserve naturali portoghesi, il Parque Natural de Montesinho, di 75.000 ettari.

La storia vi ha mescolato popolazioni asturiane, romane, visigote, celte, sveve, con vestigia cristiane, come il cenobio benedettino di San Pedro de la Nave, a Campillo, e città antiche come Bragança.

Il Camino Portugués de la Vía de la Plata é stato abbandonato fino al 2002, momento in cui fu ricuperato e segnato ad opera della Fundación del Hombre, diretta da Alfonso Ramos de Castro di Zamora, persona squisita, che tanto ha fatto con passione per la via de la Plata e per questa via. Purtroppo, le invidie e la paura clericale lo hanno costretto a lasciare.

L'itinerario inizia nelle piane della regione di Zamora verso ovest per l'embalse de Ricobayo che si costeggia a sud. Da lì si va verso la frontiera nella Tierra del Pan, Aliste e Alba, addentrandosi poi nella zona di Tras os Montes. Su e giù, spesso e volentieri, le salite e discese non si contano, fino alla città murata di Bragança. Continuando per monti e valli, entriamo poi in terre galiziane a Soutochao nella Serra das Penas Libres, frontiera con Portugal. Da qui le difficoltà montagnose si appianano fino a Verín, dove questo cammino confluisce nel cammino Sanabrés. La mia scelta é stata di unirmi subito al Sanabrés a Laza, ma si può anche continuare verso Ourense per Xinxo de Limia.

Oggi questo cammino é segnato, ma manca di alloggi pellegrini che sono presenti solo a Zamora, Fonfría, Alcañices, Quintanilha, Verín, Alberellos de Monterrei, Viladerei/Trasmiras (in preparazione); in Bragança e Vinhais solo hostales più AC in Valdeperdices ed Edral. Nel 2015 la Asociación Zamorana ha ricominciato a riaprirlo, ma con difficoltà e soprattutto per cercare i finanziamenti europei, che poi usano per altro…

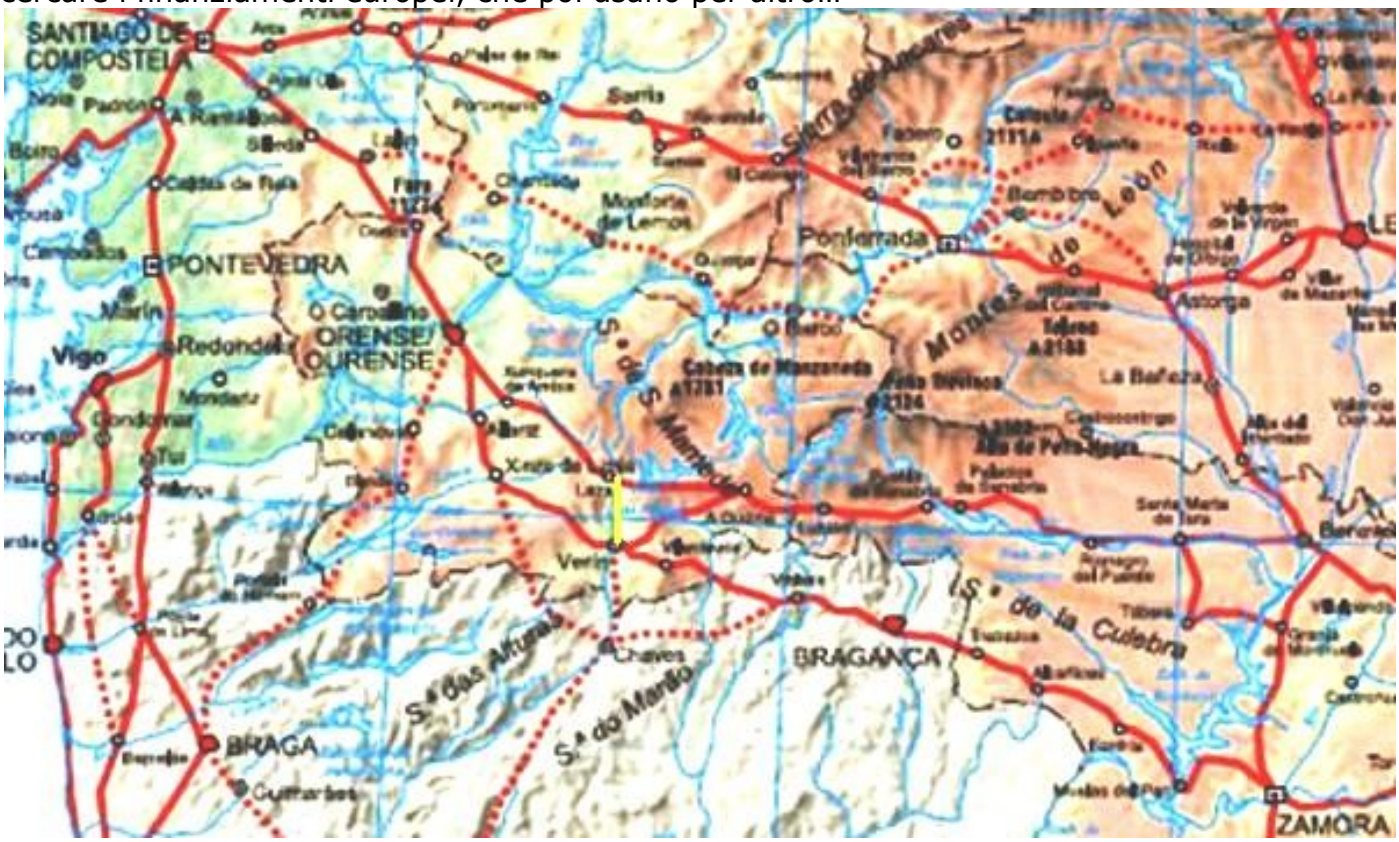

Abbreviazioni: OT ufficio del turismo, RM rifugio municipale, pubblico; RP rifugio privato; Rparr rifugio parrocchiale; AC accoglienza; AJ ostello della gioventù; polideportivo, palazzetto dello sport; dx destra; sx sinistra; ayuntamiento, municipio; ctra strada; D donativo, mp mezza pensione, M microonde.

PRIMA PARTE: DA ZAMORA A VERIN (ipotesi tappe)

1tappa: Zamora-Campillo. 27 kms o Valdeperdices (24KM).

2 tappa: Campillo- Fonfría. 31 kms o Valdeperdices-Fonfria (24km per la variante)

3 Tappa: Fonfría-Alcañices. 22 kms.
4 Tappa: Alcañices-Quintanilha. 25 kms.
5 Tappa: Quintanilha-Bragança. 24 kms
6 Tappa: Bragança-Vinhais. 28,5 kms
7 Tappa: Vinhais-Segirei. 24 kms
8 Tappa. Segirei-Verín. 28 kms.

ZAMORA-CAMPILLO: 27KM o ZAMORA-VALDEPERDICES: 21km

La tappa parte dalla piazza de la Constitucion in Zamora per calle Santa Clara, verso la Iglesia de la Magdalena (S. XII), uno dei più bei templi romanici della città. Si prende a dx per calle Doctor Fleming. Il cammino portugués inizia tra alberi verso la ermita del Cristo de Valderrey, dove il cammino é percorso ogni anno da migliaia di romeros al piccolo tempio, dove si dice che la Virgen apparve al Re Sancho IV. Il cammino arriva al primo villaggio del percorso, La Hiniesta (9,4km), addentrandosi nella Tierra del Pan per un cammino piano e pietroso, tra praterie e campi di grano.

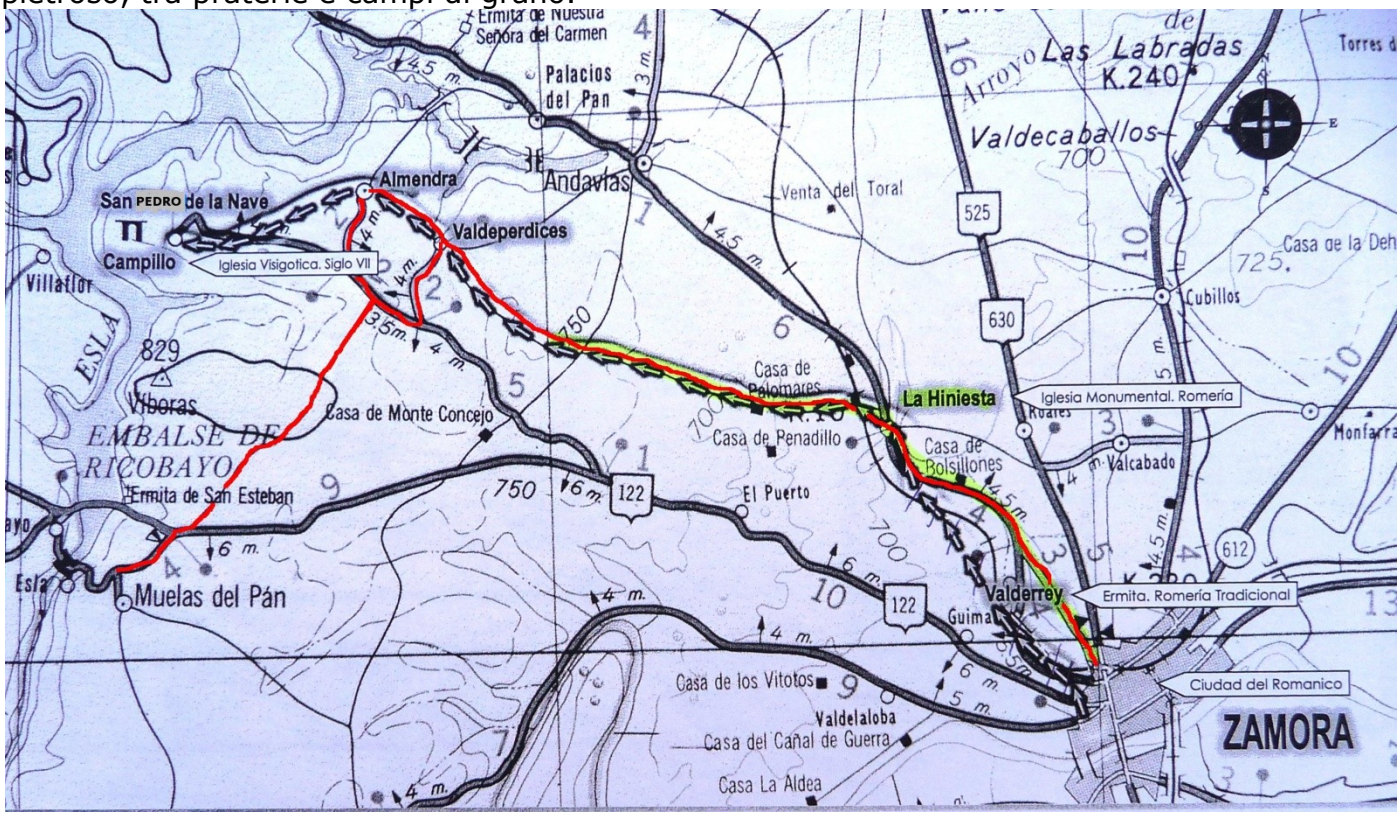

Seguendo sempre la freccia gialla in La Hiniesta, si sale la costa verso la chiesa di stile gotico con bel portico. Ogni lunedì di Pentecoste, grande romeria alla Virgen de la Concha, patrona di Zamora. Si prosegue verso Valdeperdices nella monotona pianura con qualche boschetto di pini. Si lascia La Hiniesta e si sale una delle coste più alte, più di 800m. Si passano le rovine della antica Venta de Palomares, dove si fermavano i viaggiatori nei tempi andati. Si arriva a **Valdeperdices,** un piccolo villaggio, passando per la Iglesia de Valdeperdices e per il monolito della Asociación della Via della Plata (21km- **Refugio** nelle vecchie scuole, chiave al Bar del Club Jubilados, donativo, 2pl con servizi, niente doccia). Si può continuare per Almendra, su ctra asfaltata (23.6km). **NB: dall'incrocio prima di Almendra parte una ctra vicinale che va direttamente a Muelas del Pan (10 Km) senza passare per Almendra e Campillo**, chiedete ai locali; serve per accorciare una tappa lunghissima, se vi fermate a pernottare a Valdeperdices.

CAMPILLO-FONFRIA: 31KM o Valdeperdices-Fonfria 24km per la variante.

Il percorso ufficiale va verso Campillo (4,3km) e San Pedro de la Nave su pista anche pietrosa nei primi dislivelli di questa tappa. San Pedro de la Nave, chiesa visigota del VII secolo, che nel 1930 fu trasferita, pietra dopo pietra, da dove era a dov'é adesso, a causa della costruzione della diga di Ricobayo. Seguire poi le frecce fino a Muelas del Pan per boschi e valli (10,3km). Qualche salitaccia fino in paese dove c'è una chiesa di Santiago. Da qui si segue la CTRA 122 fino a **Ricobayo,** passando il ponte sull'embalse (2,5km- Hostal Del Río, sulla Calle Ctra 90 (tel. 980 553 245)/ Casa Rural Inés -C/ La Carretera 7 (tel. 980 553 097).

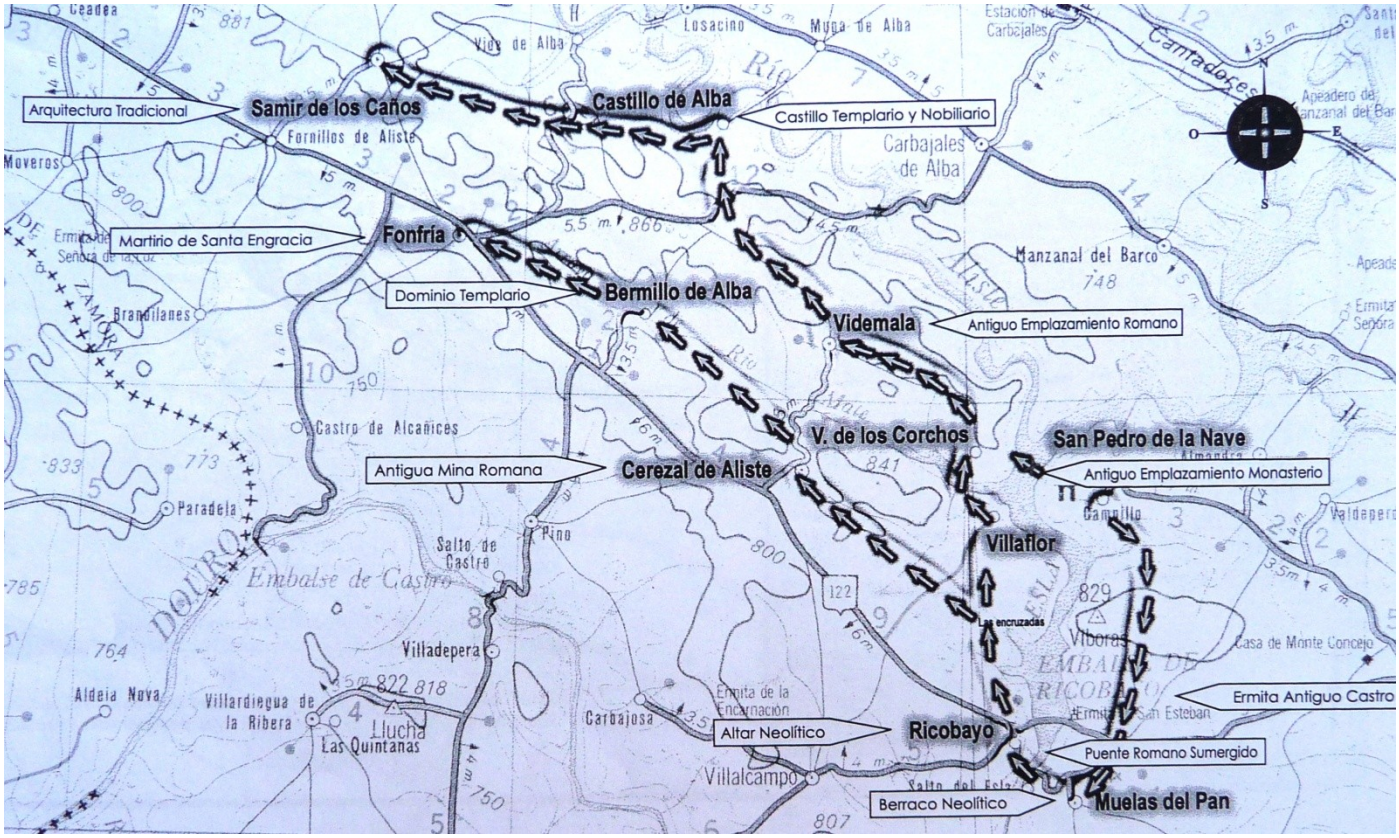

Di nuovo l'embalse di Esla, massicci granitici affiorano, fauna selvatica ovunque. Un bel paesaggio nel tratto fino a **Cerezal de Aliste** (9,3km- **Refugio** al centro cultural de Jubilados y Pensionistas, per terra, però ci sono le docce e servizi. Fernando, Presidente del Centro cultural- si può visitare il Centro de Interpretacion del Alcornocal, nella vecchia casa parrocchiale). Si passa in boschi di querce per Bermillo de Alba (6 km); poi, seguendo la calle de la Larga Ribera, tra fincas e monte, per arrivare alla ctra de Carbajales, si gira a sx su 200m di asfalto, si incrocia la N-122, e si entra in **Fonfria (RM** di 12pl con tutti i servizi, no cucina; chiavi al bar in piazza).

FONFRIA-ALCANHICES : 22KM

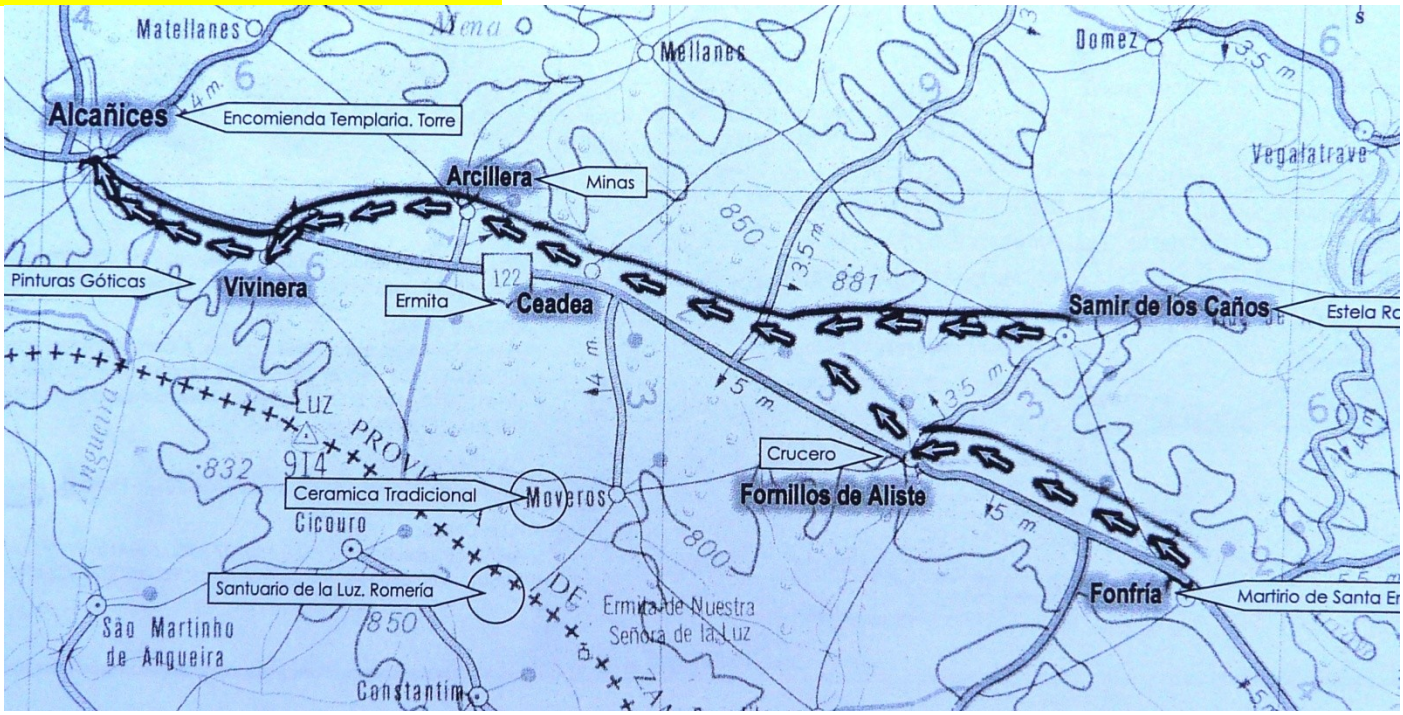

Da Fonfria per calle de la Villa si prende la parallela della N-122, che poi si passa a dx per entrare in Fornillos de Aliste. Percorso poco curato sotto il monte. Poi un sentiero tra querceti e coltivi fino a Ceadea (17,3km). Il cammino poi diventa praticamente parallelo alla N-122 fino ad Arcillera. Si continua fino a Vivinera per un sentiero nel bosco e poi nella prateria, per

arrivare infine ad **Alcañices**, villaggio antico (10km- **RM nuovo vicino al Centro de Salud/** Hotel Disco Rojo, C/ La Herradura 48 (tel. 980 680 017)/ Hostal Argentino, ctra Zamora 11 (tel. 980 680 160)/ Pensión María y Manolo, Plaza Ferreras 9 (tel. 980 680 293)/ CTR La Atalaya, C/ San Andrés 29 (tel. 980 680 322)

ALCANHICES-QUINTANILHA 24.9KM

Entriamo in Portogallo, lungo la N-122 fino a Sejas de Aliste (11km), villaggio tipico di pietra.

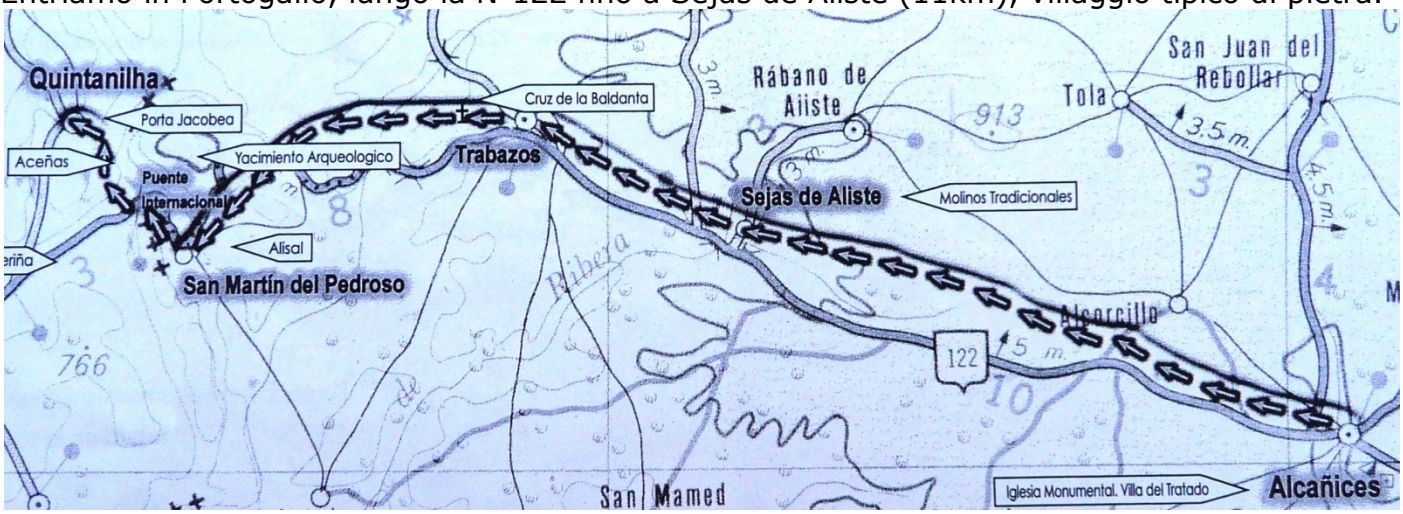

Abbastanza asfalto con tratti di pineta nel monte, poi piste per attraversare la terra di Aliste, si prosegue a lato della N-122 fino a **Trabazos**, in pianura (4km- **RM nelle vecchie scuole,** con 4pl, servizi, docce e cucina; chiavi al municipio o da Elena Faúndez, da Rubén o nella casa dei genitori (padres) del alcalde (sindaco)/ Hostal El Cruce, C/ Martín 82 (tel. 980 681 064 – 980 681 094)/ Hostal Los Castaños, Ctra. Zamora-Portugal, Km.73,5 (tel. 980 681 004)/ Pensión Conde, Ctra. Alcañices-Portugal, Km. 73,4 (tel. 980 681 014)/ Pensión Los Castaños, Ctra. Zamora-Portugal, Km. 7 (tel. 980 681 068)/Pensión Manolo, Ctra. Portugal, s/n (tel. 980 681 074). Si passa per la Reguera, Valla la Cruz, Campillos, Los Pradicos e la Malla. Si passa il Reguero de los Alisos e si scorge San Martin del Pedroso, ultimo villaggio prima della frontiera e del ponte internazionale sul Rio Manzanas (7,5km). Siamo nel Parque Natural de Montesinhos. Arriviamo a **Quintanilh**a per una salita durissima! (24.9km- **RM** Casa del peregrino tel 00 351 966 048 612 Doctor Álvaro. Prenotare prima, 5€).

QUINTANHILLA-BRAGANZA 24.1KM

La tappa é interamente nel Parque Natural de Montesinho, tra monti e valli.

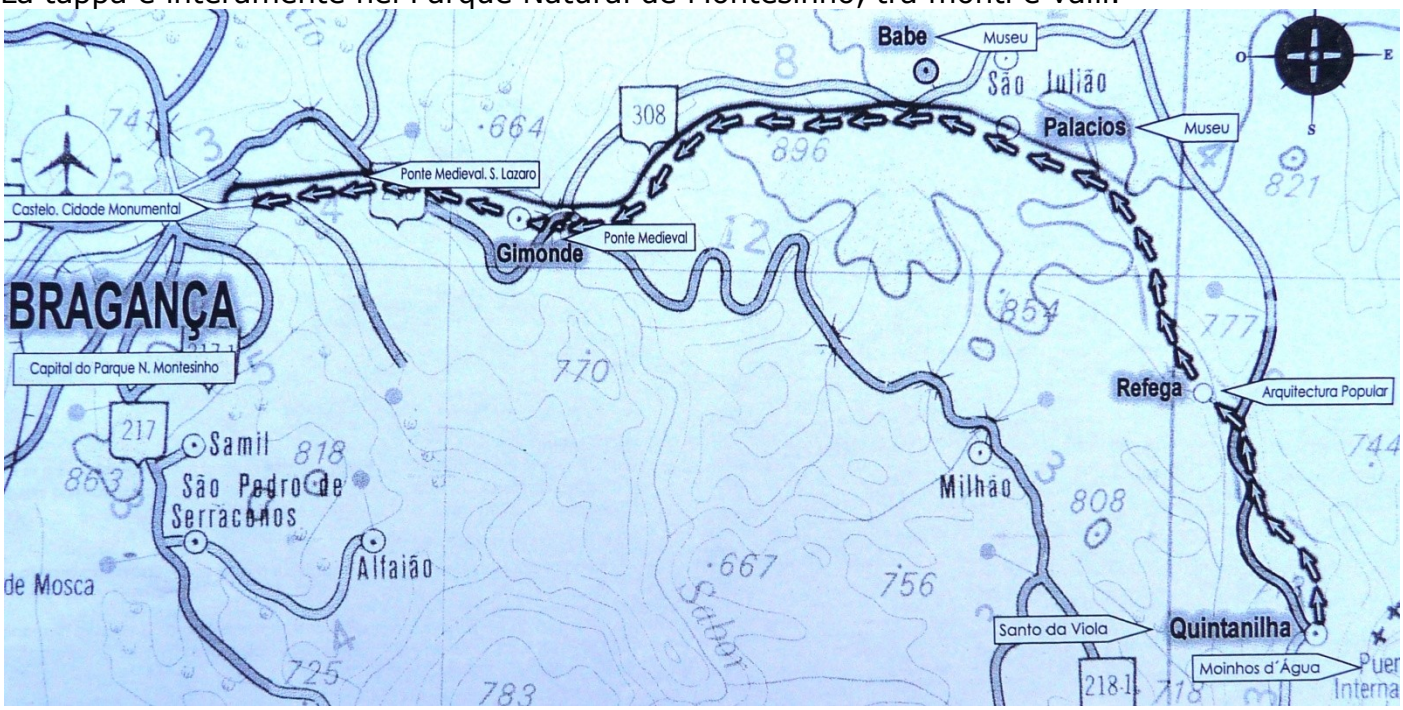

Subito una salitaccia! Si arriva a Refega, tra ruscelli e torrenti, nei boschi e tra i mulini. Si cammina nel letto del rio fino a Palacios. Si prende il cammino per il barrio de Cima, poi una ctra verso Babe. Una grande discesa al rio Igrejas con la sua diga, il ponte di accesso a Gimonde. Il cammino diventa duro fino a **Bragança** (24.1km – **AJ** di 86pl, prenotare su

www.pousadasjuventude.pt/ sennò **AC dai Bombeiros Voluntarios** de Bragança, tutti i servizi e bar interno.

BRAGANZA-VINHAIS 28.8KM

Bragança, capitale del Nordest del Portogallo, esiste storicamente dal XI secolo, con il Foral del 1187, di Sancho I. Città murata con molte chiese e musei. La lunga tappa che segue sarà dura tra monti e valli, anche se il panorama è splendido. Da Rua de Estaçao, Rua A. Faria, Glorieta de Av. Agualdo de Oliveira, Rua Nogueira e Rua Loureno Marques si arriva alla salita su sentiero verso l'incrocio di Donai, a sx fino incrocio di Sabariz, a sx verso Lagomar (7km).

Si arriva poi al villaggio spopolato di Portela (2,7km), dove si continua a seguire come un filo conduttore la N-1034. Una bella salitaccia a 877 m e poi la discesa al villaggio di Castrelos (3km). Saliscendi continui tra i 500 e 900 m. Dopo il ponte medievale si arriva a Soeira (5km), si scende poi nella valle fino al ponte del rio Tuela ed al sentiero ombreggiato. Poi la ctra fino a Vilaverde (5km). Di nuovo prati e ctra, una salita e poi la discesa a **Vinhais** (28,8km- AC Bombeiros Voluntarios de Vinhais. Possibile, ma non certa).

VINHAIS-SEGIREI 25.4KM

Città storica e nobile, Vinhais, con mura e palazzi, però senza albergue de peregrinos.

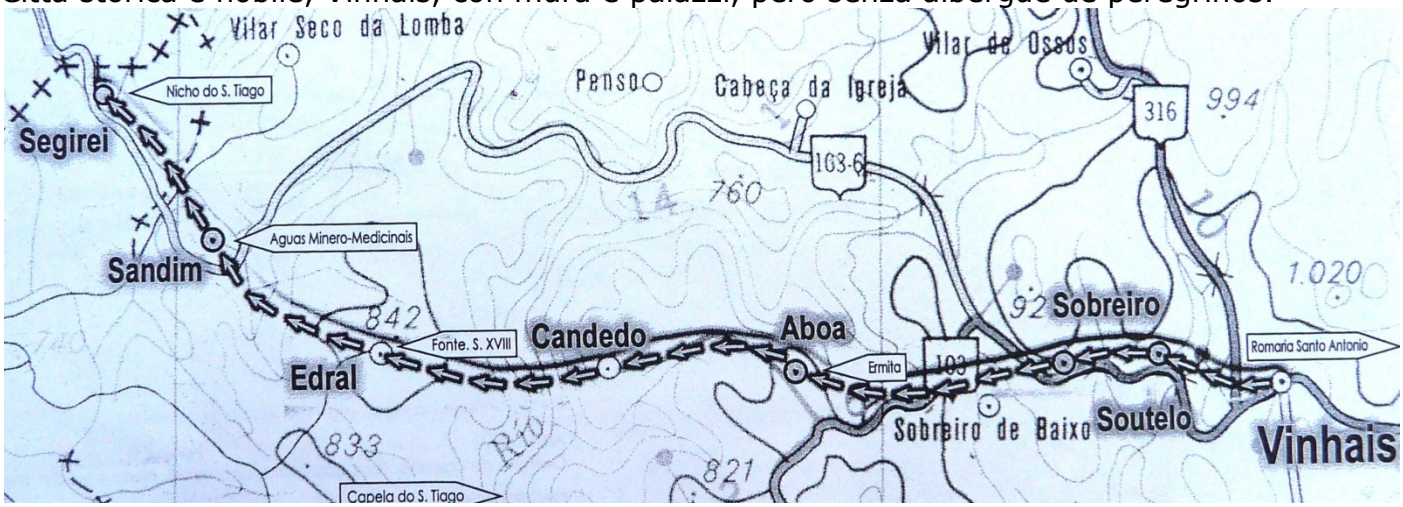

La N-103 per uscire dalla città fino al primo segnale jacobeo che ci fa scendere al ruscello e salire poi fino a Soutelo (3,5km), dove una ctra a sx scende a Sobreiro de Baixo (1,5km). La fontana per fare scorta e la salitaccia a 874m; poi si scende alla N-103, che si lascia prima di Aboa per una ctra locale (4,5km). Si continua su ctra sulla cresta del monte fino a Candedo (3km). **Senza dubbio questa è la tappa più dura di tutto il cammino.** Dal Santuario de La Virgen Peregrina si scende ripidi nella valle del rio Rabaçal, poi si risale duro dopo il ponte di pietra !!! A un km sotto il ponte si trova il Santuario de Santiago. **Sette km di salita**, tre di discesa, poi fango e salita per arrivare a **Edral** (6,5km-**AC Casa de Día**, casa di riposo per anziani. Per terra, ma docce, cena e colazione). La discesa a Ferreiros (2,4km), si lascia il sentiero e si arriva alla ctra che si segue in discesa e poi a dx fino a Sandim (1,3km). Si riprende la ctra, poi a dx un sentiero (acque minerali) che sale a Segirei (25.4km).

SEGIREI-VERIN 28.6KM

Da Segirei, ultimo villaggio del Portogallo, si passerà in Galicia a Soutochao lungo la **Ruta del Contrabando**, storica via di passaggio di merci e uomini, **che seguiamo,** perché ci sono

pochissime frecce gialle perse nel nulla fino a Lamardeite e quindi conviene seguire la ctra OU310. Con i soliti saliscendi si arriva alla salitaccia per attraversare la frontiera e trovare una zona di riposo con una bella cascata. Altra salita lunga su un sentiero ecologico di legno lungo il rio, con mulini restaurati, fino alla deviazione a sx per la ctra che si segue su 800m, per poi deviare a sx e salire sul sentiero fino a Soutochao, villaggio ricco di castagneti. Si riparte per Lamardeite a 3.7 km, sempre tra castagni, con discesa al rio e pista intorno al monte fino alla sorgente dove nasce il rio e la cascata. Dalla ctra OU-310 si devia a sx sul sentiero per il Salto do Cabalo, Sierra de Penas Libres. Dal fondo del rio Mente fino ai 941 m della Sierra de las Penas Libres, panorama, ma che fatica! Il sentiero scende a Atallo, tra pini e querce, fino alla ctra OU-310 e a Vilardevos. Museo del contrabbando e casa de la cultura per accoglienza ai pellegrini. Si esce sul sentiero per la ermita de San Roque. NB: attenti al bivio dei due cammini! Zona mal segnalata

Si passa la ermita e si va a Santa Mara de la Asunción. Il cammino si fa più facile e piano, passando per Trasigrexa, capilla de San Miguel, la ctra e la OU-310. Poi un ponticello e si devia a dx per Devesa, Hospital, con la sua Iglesia Parroquial de San Pedro de la Orden del Hospital de San Juan de Jerusalem (antico alloggio per pellegrini). Continuare verso Osoño, con lavadero e fuente; si arriva ad Abemposta. Si scende alla ctra OU-30 e si gira a sx per passare l'autostrada, per poter a dx entrare in Avedes per la calle Principal. Una pista a sx porta alla ctra OU-310 che si segue fino a **Verin**, località termale. Si segue avenida de Sousas fino alla N-525, si gira a sx su calle Luis Espada, si passa il ponte sul rio Tamega a 100m, e a dx, nella **casa del Escudo**, si trova l'**albergue de peregrinos**. (28,6km)

SECONDA PARTE: DA VERIN A OURENSE E SANTIAGO

9 tappa : Verin-Laza 21km
10 tappa: Laza- XUNQUEIRA 34KM
11 tappa: Xunqueira- OURENSE 24KM
12 tappa: OURENSE-CEA 22KM
13 tappa: CEA- CASTRO DOZON 15km
14 tappa: CASTRO DOZON-SILLEDA 28km
15 tappa: SILLEDA-OUTEIRO km 24,3
16 tappa: OUTEIRO- SANTIAGO km 16,5

DA VERIN A LAZA: 21km lungo il rio Tamega passando per Matama (unico bar)
https://es.wikiloc.com/rutas-senderismo/caminhos-de-santiago-caminho-portugues-do-interior-cpi-etapa11-verin-laza-25328693

21km Laza: RM Xunta de Galicia e caserma militare della protezione civile, 36pl/6€ cuc caldo soffocante, nel complesso sportivo, 988422112 chiavi, soldi, internet e documentazione al Grumir prima, in basso di fronte alla farmacia - Eccellente ristorante Picota nella piazza omonima in centro (parlano italiano)/

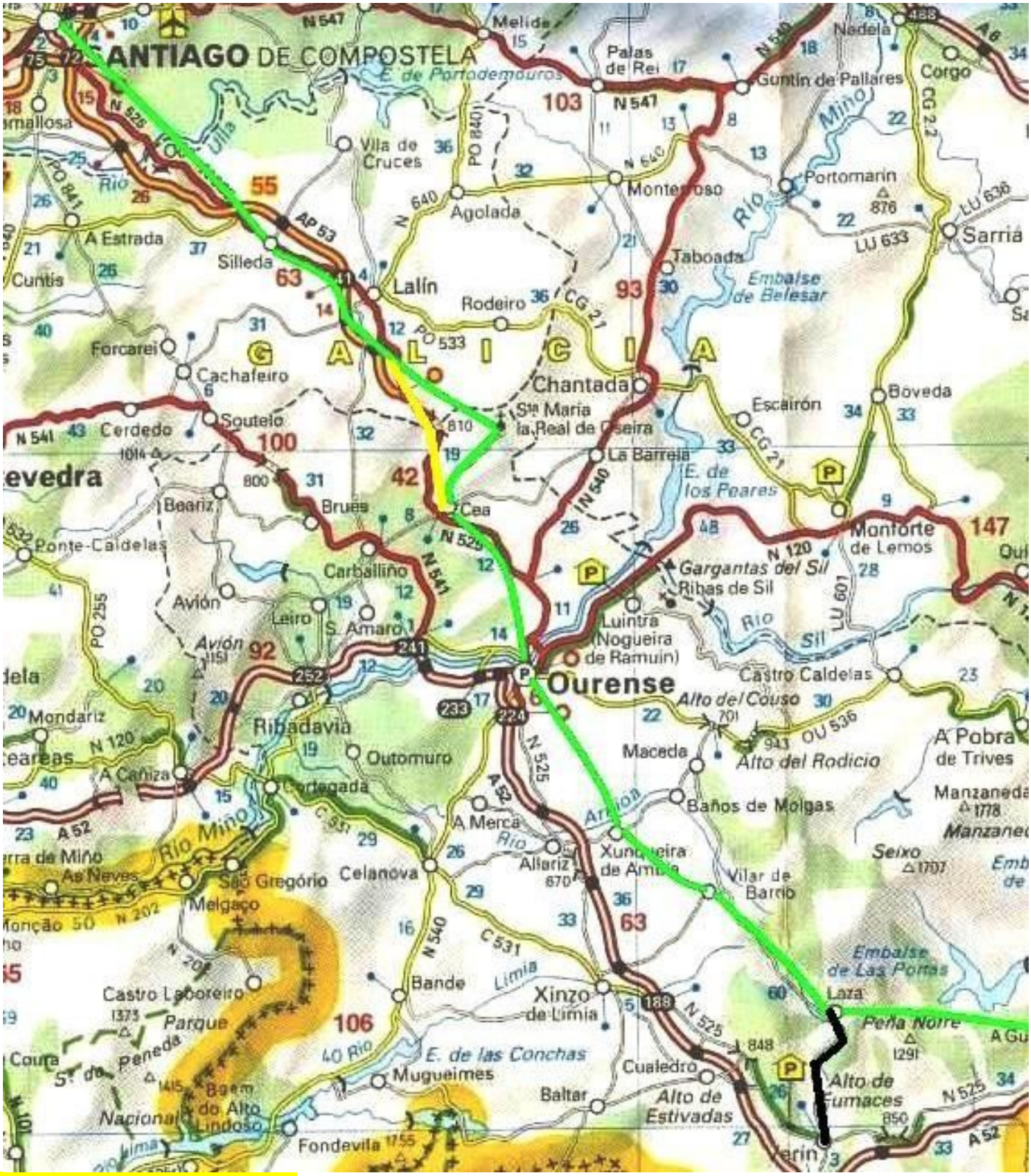

LAZA-XUNQUEIRA 34KM

La ctra OU110 lungo il rio Tamego verso Soutelo verde (3,5km) e Tamicelas (3,0km), poi la salita dura a 900m ad Albergueria (5,1km)

12km Rincón del peregrino- Albergueria : Bar e rifugio accogliente di 24pl donativo, tel 628832269 di Luis, personaggio del cammino con le sue conchas ricordo, chiuso in dicembre- Si continua a salire per 3km al monte Talariño (970m), poi si scende

7km Vilar do barrio : RM 24pl/6€, cucina vuota, in centro paese in avenida san Fiz, chiavi Julio Perez 628353914 o Noemi Vargas - ristorante Carmiña a 10€ e bar di fianco per colazione al mattino/ Seguire ctra per Boveda (2km-bar) e Bobadela (6,2km), deviazioni varie dentro e fuori villaggi e strade, sentiero inondato verso Padroso… cammino molto bello tra Bobadela e Xunqueira.

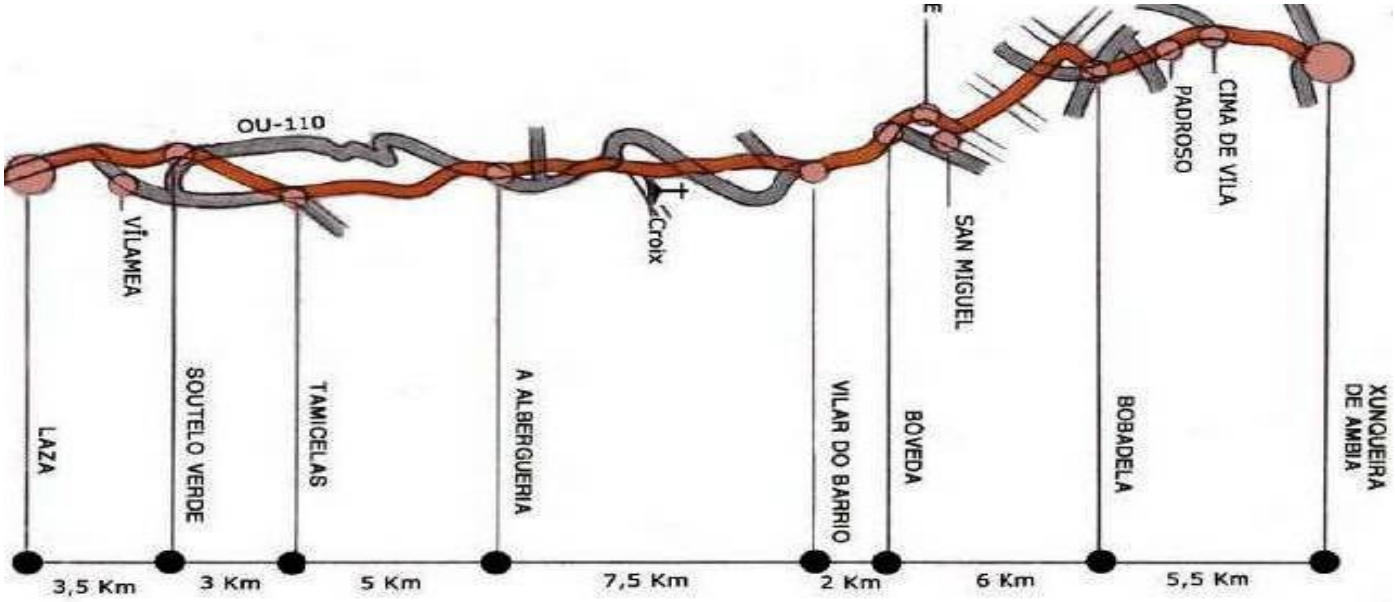

14km Xunqueira de Ambia : RM 300m prima del villaggio, 24pl/6€ buona cucina, afoso, hospitalero in estate, chiavi biblioteca o bar retiro, in calle Meno 11, un po' lontani, tel 988436069 / RP casa Tomas, Plaza do Campo 22, tel 637 580 772 da 7pl 12€/ eccellente ristorante all'entrata del villaggio

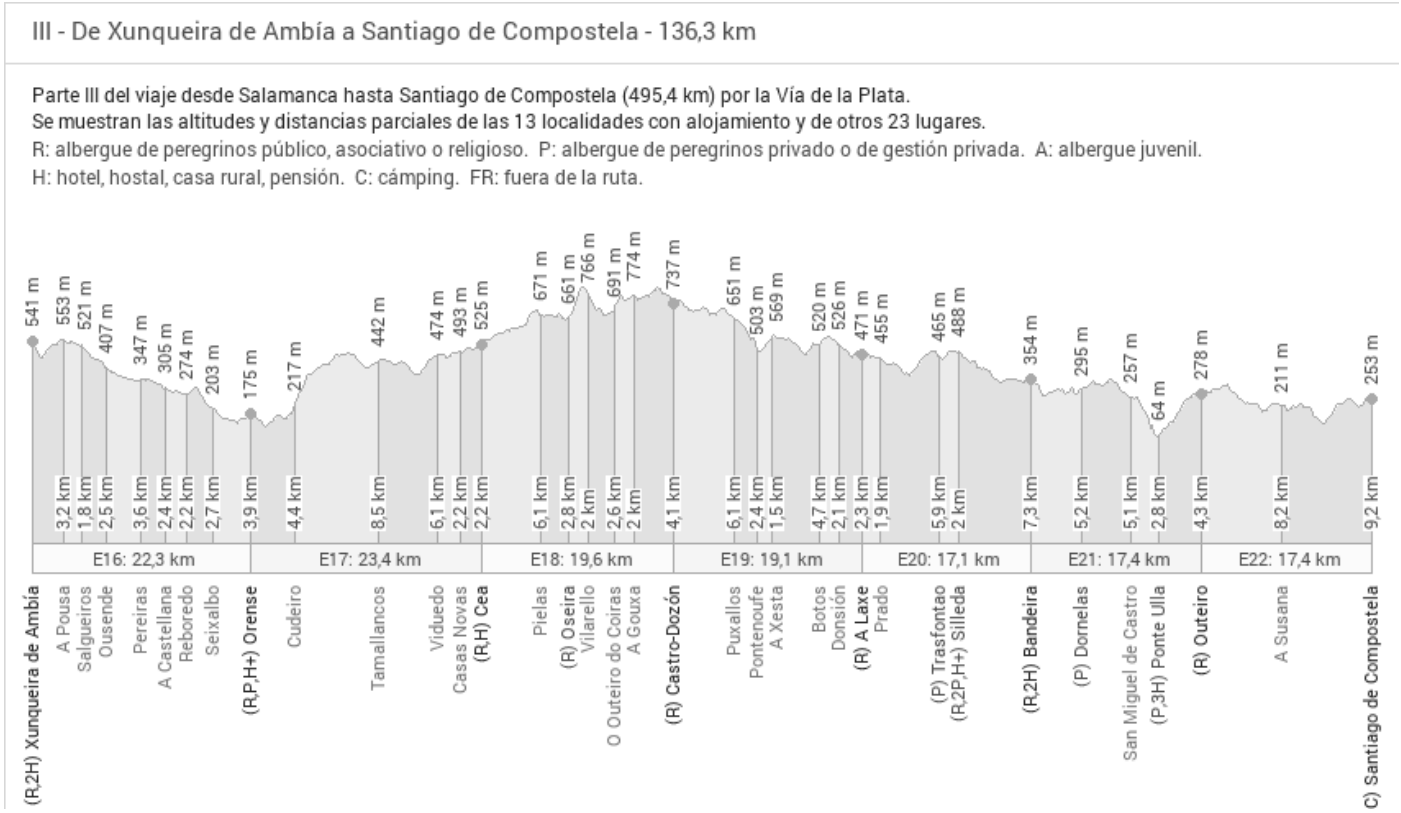

XUNQUEIRA-OURENSE 24KM

Si segue la ctra OU102 per vari paesini e zone industriali/ Difficile seguire le frecce da Seixalbo all'entrata della città sul lungofiume… ma potete prendere calle verea real, avenida de Zamora, (le piastrelle di ceramica per terra vi indicano la strada), alla rotonda seguire dritti la calle progreso verso il centro o la calle nossa Señora da sainza y Peña trevinca per l'albergue su in alto nell'ex convento francescano (fino a quando non aprono il nuovo).

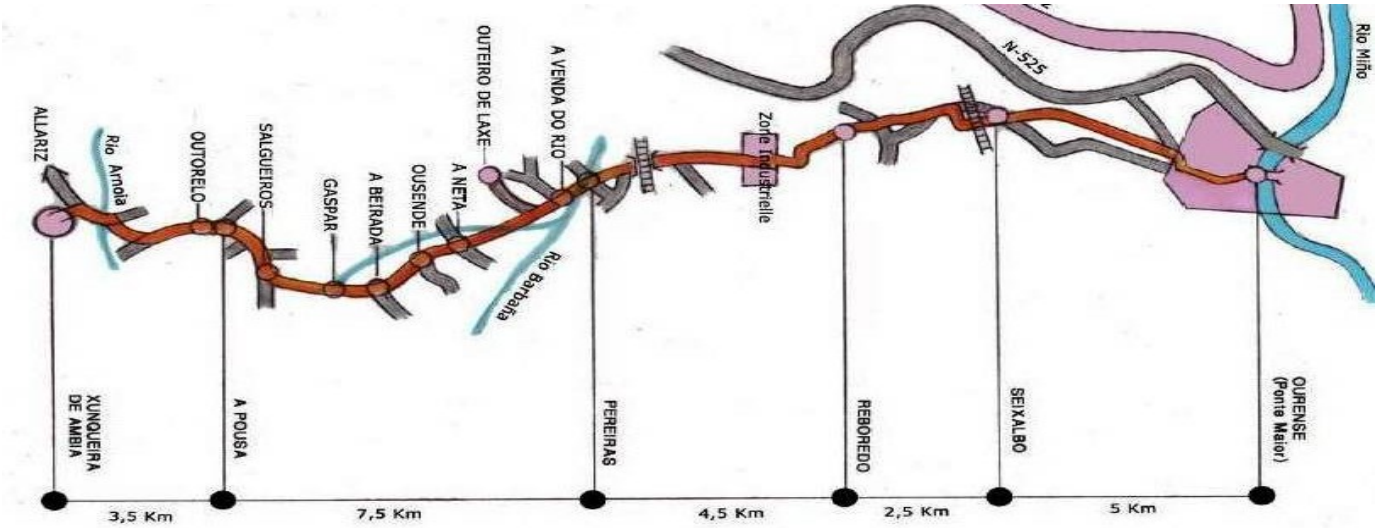

24km Ourense (antica città romana ricca di sabbie aurifere e di terme calde a 67°) : RM della Xunta di Galicia in un'ala del Convento san Francisco da 36pl/6€, cucina sprovvista di utensili (tipico!), sgradevole hospitalero che pare faccia apposta a maltrattare i pellegrini e farli andare nel privato, da prendere a calci in culo! Ha fatto sparire pure i tendederos per fare asciugare i panni/ RP grelo da 32pl/15€ rúa Peña Trevinca 40 tel 988 614 564/ OT calle progreso 28 tel 988391085/ Cattedrale, terme las burgas, paseo, ponte vella sul rio Minho del 1° secolo

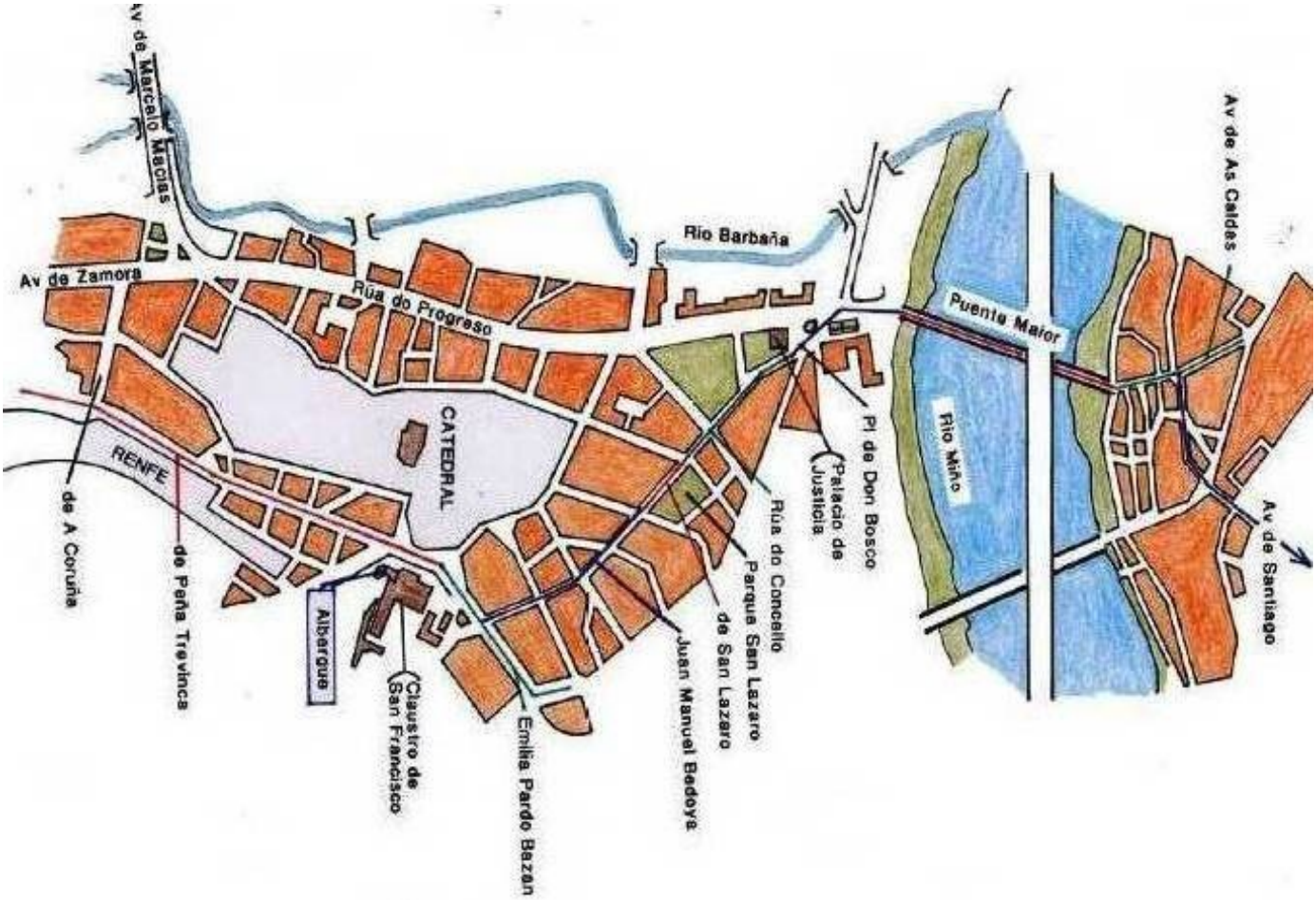

OURENSE-CEA 22KM

Due opzioni all'uscita dopo il ponte romano: il camino real per la avenida de Santiago a dx che sale a Sartedigos, poi va a Tamallancos (si ritrova la N525), Bouzas, il ponte, Faramontaos, Viduedo oppure il nuovo camino (segnato con frecce e sculture di Carballo, 4 km più corto) a sx, seguendo la N-120 in direzione Vigo fino a La Quintela, a dx con dura salita fino a Canedo (ctra con traffico veloce e senza margine per camminare, buon

ristorante), Castro, Liñares, Mandras (bar alimentari), Pulledo. **A Casanova le due varianti si riuniscono**

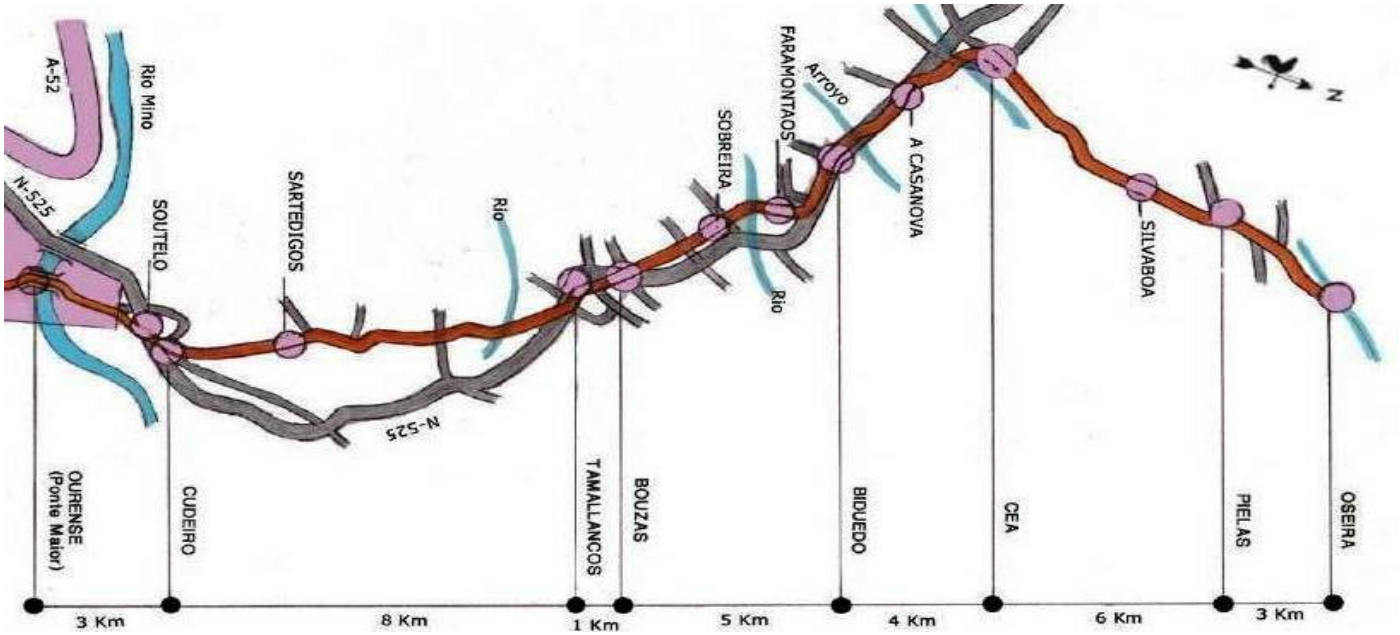

22km S. Cristovo de Cea (capitale del buon pane): RM antica casa das Netas in calle san cristo 40pl/6€ cucina, 600 878 289 (Orlando)- 988282000/ supermercato nella via principale/ una pulperia vicino all'ufficio postale/ al bar su ctra a 100m a sx panini ed internet (il tipo é italiano) sennò tornare indietro 500m alla zona industriale al ristorante dei camionisti, buono - Uscire da Cea per rua san Lorenzo verso la Capilla de la saleta, Cotelas, Piñor, o Reino, incrocio con ctra N525 Cea-Castro, pista, boschi, ctra, falde del monte e discesa a Castro (**9km** Variante Monasterio de **Oseira,** segnata con frecce e sculture di Carballo, 8 km più lunga, si ricongiunge al Camino ufficiale a Castro Dozon. RP 28pl/6 € antica biblioteca del Monasterio, fredda e umida, sommario - docce esterne; al bar della venezuelana di fianco sono dei ladri. C'é una Hospedería per ritiri spirituali di alcuni giorni 988282004 da 35€ pensione completa. Fare spesa a san Cristovo de Cea)

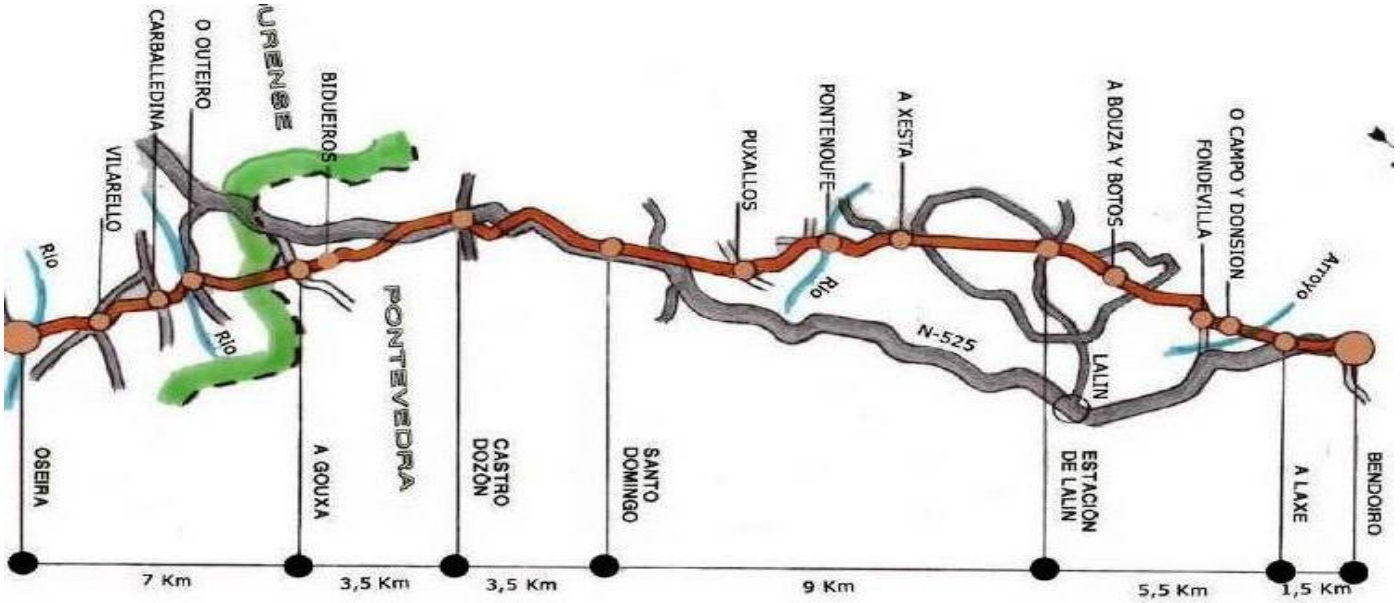

CEA- CASTRO DOZON 15km

15km Castro dozon: **RM nuovo** alla fine del villaggio in salita sopra le piscine, 26pl/6€ cucina disponibile 986780471- 615790218 José Manuel/ seguire la ctra sennò vi perdete l'albergue/ due bar negozi giù al trivio, uno fa cena// si segue ctra (2km dopo c'é il bar parrillada Alonso per colazione) verso alto di santo Domingo, Puxallos, Pontenoufe, a Xesta, prendere ctra a sx in discesa alla rotonda

CASTRO DOZON-SILLEDA 28km

14km Lalin : ristorante Estación de Lalin (buono)- Botos, Fondevila, Campo, Donsion

4,4km A Laxe Bendoiro : RM 28pl 6€ cucina sprovvista, tenuto male, su ctra 525, chiavi Victoria, 658038042 che vi accoglie molto sgarbatamente/ 2 BR e negozio a 2km/ cammino parallelo a N525, Prado, a Borralla, Ponte taboada, Transfontao (RP 10pl/12€)

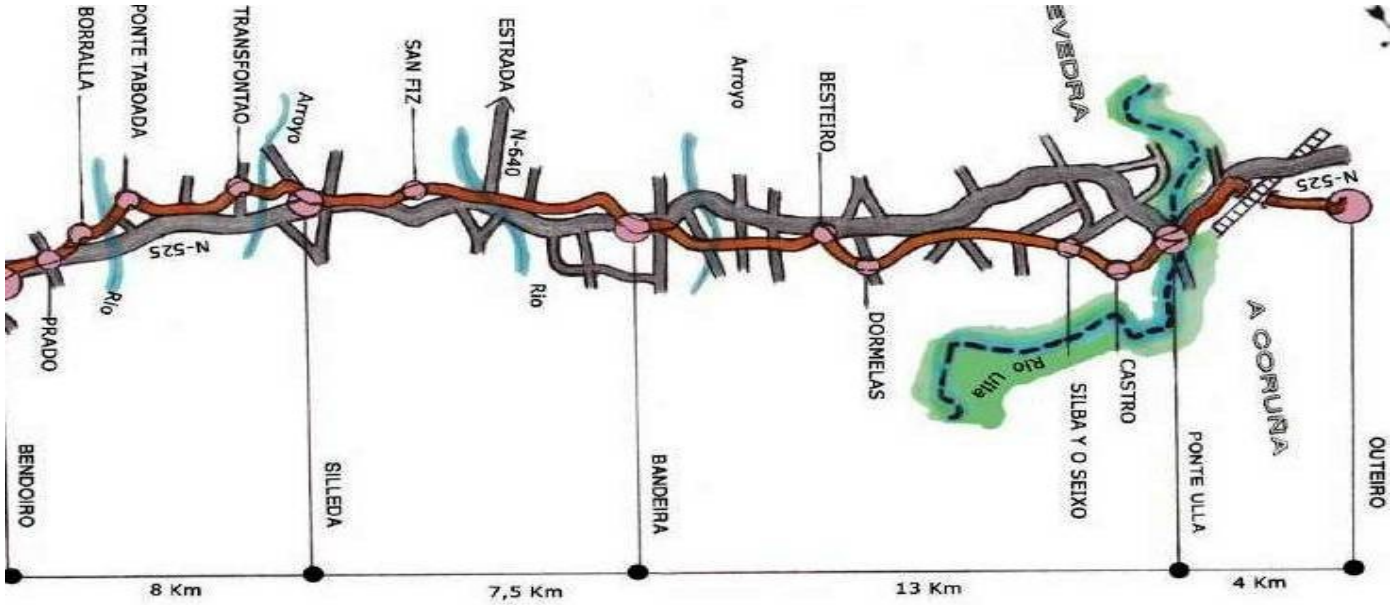

9,7km Silleda: **Residencia "Santa Olaia"** dietro la chiesa, 986580013- 606434386 (Laura o Ernesto), 36pl da 7-10 € camere e dormitorio, di fianco alla parrocchia, **solo in estate**/ Gran Albergue del Peregrino e cafeteria, 10pl 10€ (19€ con cena), Calle A A Ríos 18 Tel 615604393- 986580156 Antonio González/ albergue turistico sopra e ristorante Maril sotto, calle Venezuela 38, tel 699547642- 650531293-986592001 con 20pl 8-10€ mp 21€/

SILLEDA-OUTEIRO km 24,3

seguire per san Fiz (RP pension Toxa a 15€ nella via principale), ponte rio Toxa

7km Bandeira : **RM nuovo** 30pl 6€ Cristina 670502356 calle Agro do Valo/ hotel e pensioni in centro/ seguire per Vilariño, Besteiro

5km Dornelas : as Leiras, Andrea e Cristina hanno ristrutturato una vecchia casa per farci un bar albergue di 10pl 12€ cena possibile 620 483 603- 634 613 690/ Si ritorna a N525 (**buon ristorante italiano** a 50m dal cammino su ctra), 'o Seixo, Castro, san Miguel, discesa al ponte sul rio Ulla e poi salita su ctra

8km Ponte Ulla : salita, calle principale, N525 (supermercato per acquisti se si va a pernottare a Outeiro), deviare a dx al ristorante Ponte Ulla (concello de Vedra)/ RP cruceiro di 18pl/10€ 35€ la camera doppia, 649 952 594- 981 51 20 99.

4,3km Outeiro : RM a 200m da chiesetta Santiaguiño, 32pl/cuc/6€ hospitalera viene la sera 981512017-630941288 (milioni di zanzare) - Bar ristorante 1km prima e alimentari e bar 2km prima su slargo della ctra

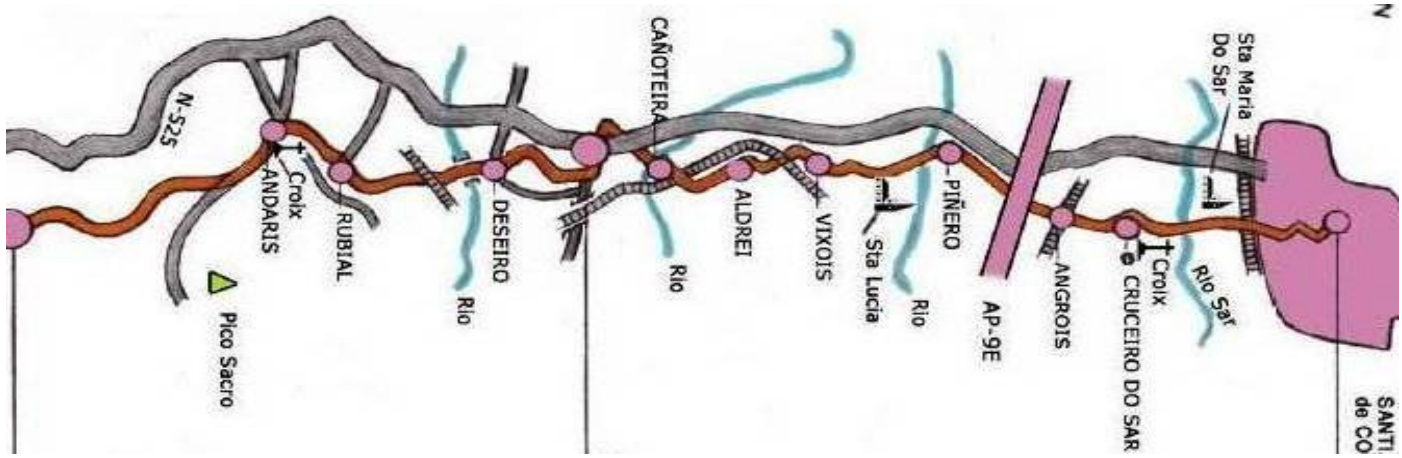

OUTEIRO- SANTIAGO km 16,5

a 8,6km A Susana (bar), discesa, tunnel N525, salita al cruceiro de Sar e discesa sassosa e dura fino al ponte do Sar, salita ed entrata in città per la puerta de Mazarelos.

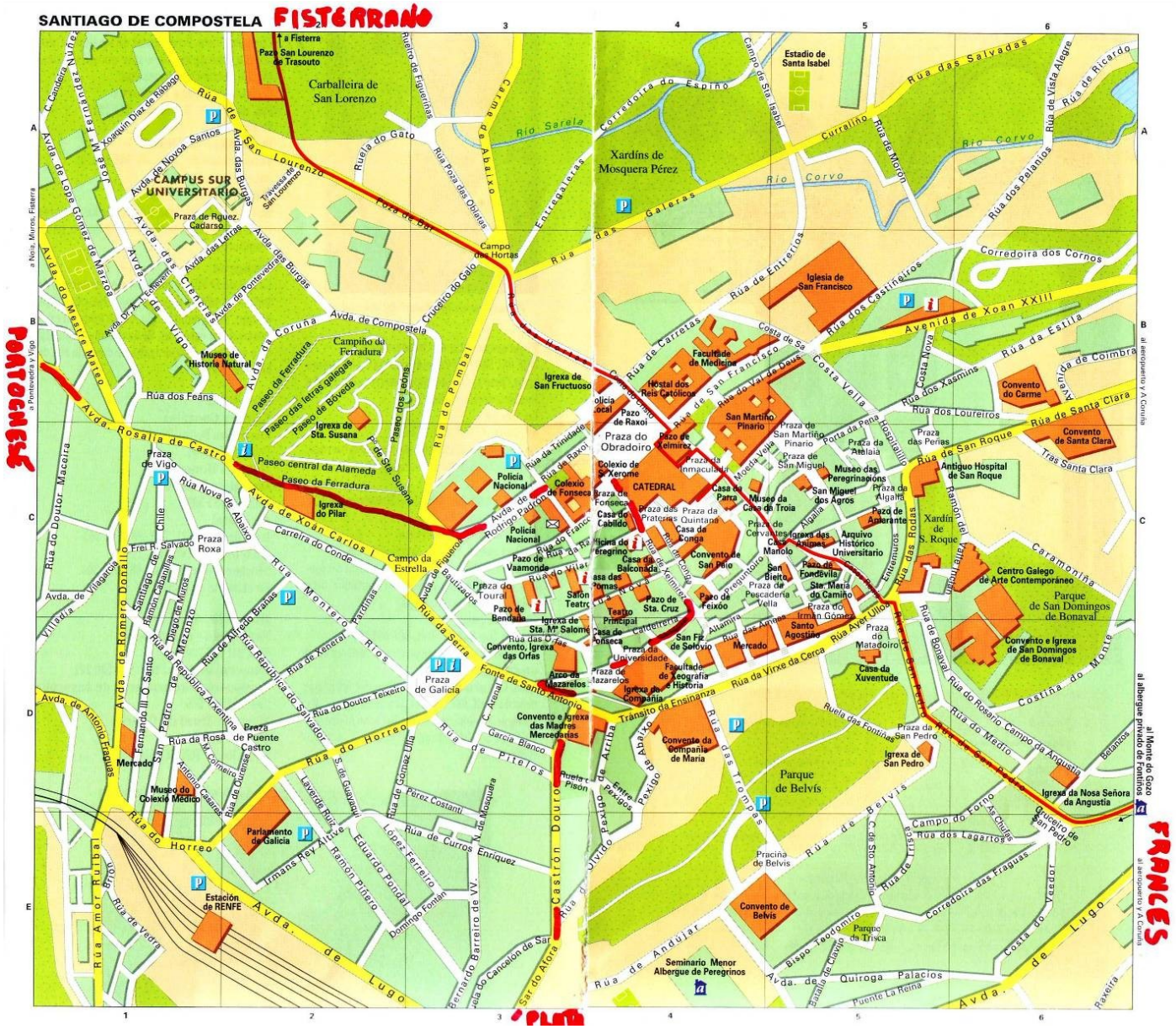

16,5km Santiago : Ristorante pellegrino da Casa Manolo, da sempre presente con pranzi abbondanti e prezzi fissi, a 10€/ **AC francescani, 25pl 3€ dietro museo navale**/ RP Azabache 981 07 12 54 Calle Azabachería 15 da 14€/ hostel last stamp 18€ Rúa do Preguntoiro 10 Tel 981563525/ RP Santiago, rua do Valiño 3 tel 657402403 da 30pl 13€/ RP mundo albergue, calle san clemente 26 tel 981588625 da 34pl/17€ in su/ RP fogar Teodomiro, plaza algalia de arriba, 981582920 da 18pl 18€/ RP La Estrella 881973926-617882529 Calle Concheiros 36/ RP Porta Real 633 610 114 Rúa dos Concheiros 10/ RP Roots Boots 699631594 Campo Cruceiro do Gaio 7/ **fuori città vecchia** : RP seminario menor de belvis, avda quiroga palacios 2, tel 881031768 da 10-12€ o 15€ la stanza singola (si può stare 3 giorni), chiude a mezzanotte/ RP acuario 52pl/10€ Rua Estocolmo 2 Tel 981575438/ **RP san Lazzaro** nella via omonima, 981571488 da 80pl 10-7€ (si può stare 3 giorni) aperto 24h/ **RP fin de camino**, fundacion asip, rua de moscova a Fontiñas, 981587324 da 110pl 8€/ RP La Estación 981594624, Rúa Nogueira 14 in periferia/ di fianco alla cattedrale c'è l'Hospedería San Martín Pinario, Plaza de la Inmaculada 3 (+34) 981 560 282 reservas@sanmartinpinario.eu, dal 2017 a 40€ la stanza singola con bagno e colazione, prenotare prima / città del millenario turismo religioso! Coda per la Compostela all'Oficina del peregrino in calle carretas; spettacoli in piazza, molta animazione e chubascos improvvisi che

vi innaffiano spesso... come le lacrime dovute agli addii, ma c'é chi ritarda e se ne va lungo il camino fisterrano fino all'oceano della costa da Morte.
Buon cammino, flavio vandoni mail: flaovandong (at) gmail.com www.camminando.eu