

# CHILOMETRAGGIO E TAPPE POSSIBILI DEL GR78- VIA del Piemonte Pirenaico


I - De Carcassonne a Saint-Lizier - 169,7 km

Parte I del viaje desde Carcassonne hasta Saint-Jean-Pied-de-Port (524,9 km) por la Vía de Piedemonte.

Se muestran las altitudes y distancias parciales de las 34 localidades con alojamiento y de otros 9 lugares.

R: acogida en conventos o parroquias. G: gîte d'étape o centre d'accueil para senderistas. F: acogida en domicilios particulares.

A: albergue juvenil. CH: chambres d'hôtes. H: hotel, hostal. C: camping. FR: fuera de la ruta.



- 04. Carcassonne - Montréal (22,0 km)
- 05. Montréal - Fanjeaux (18,4 km)
- 06. Fanjeaux - Mirepoix (24,0 km)
- 07. Mirepoix - Varilhes ou Pamiers (27,0 km)
- 08. Varilhes ou Pamiers - Le Mas d'Azil (27,3 km)
- 09. Le Mas d'Azil - Saint-Lizier ou Saint-Girons (26,3 km)

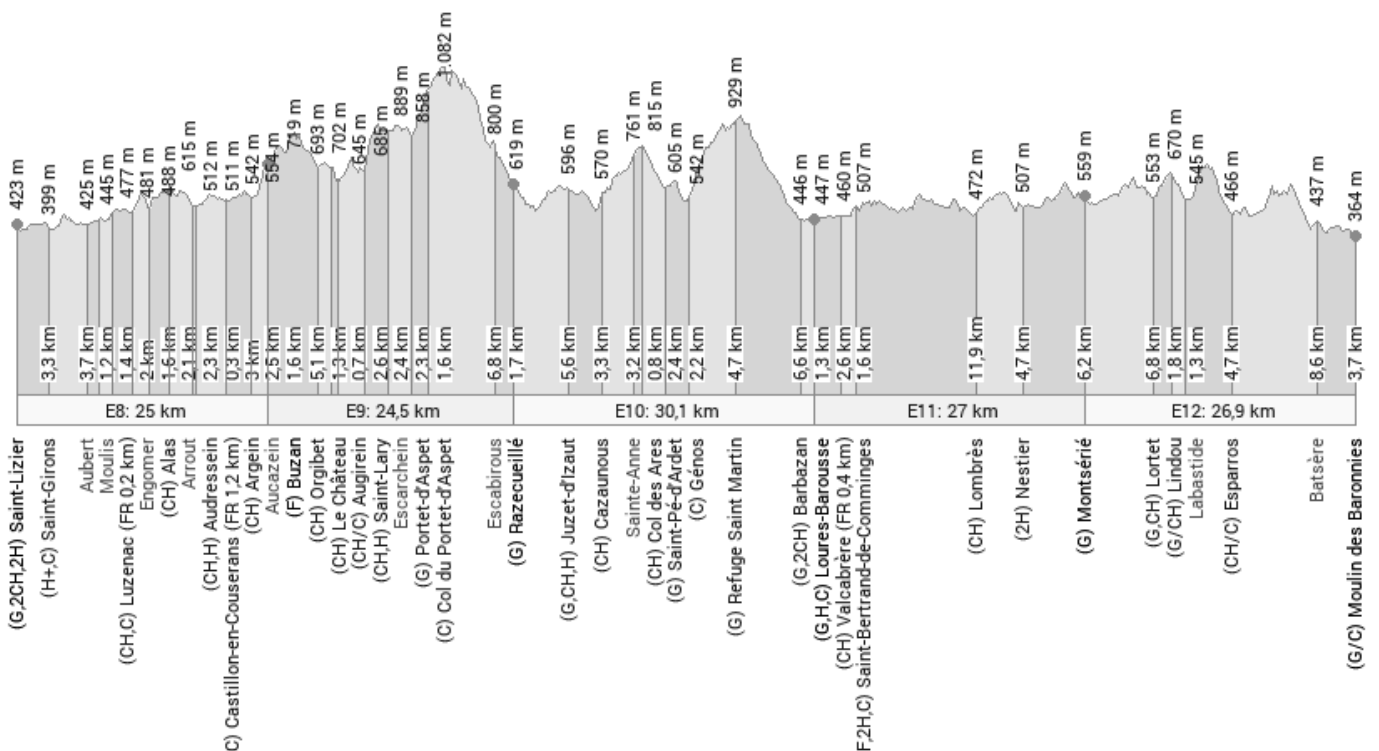
II - De Saint-Lizier a Moulin des Baronnies - 133,5 km

Parte II del viaje desde Carcassonne hasta Saint-Jean-Pied-de-Port (524,9 km) por la Vía de Piedemonte.

Se muestran las altitudes y distancias parciales de las 32 localidades con alojamiento y de otros 10 lugares.

R: acogida en conventos o parroquias. G: gîte d'étape o centre d'accueil para senderistas. F: acogida en domicilios particulares.

A: albergue juvenil. CH: chambres d'hôtes. H: hotel, hostal. C: camping. FR: fuera de la ruta.



- 10. St-Lizier ou St-Girons - Castillon ou Argein (16,0 km)
- 11. Castillon ou Argein - Juzet-d'izaut (30,0 km)
- 12. Juzet-d'izaut - St-Bertrand-de-Comminges (25,7 km)
- 13. St-Bertrand-de-Comminges- La Barthe-de-Neste (24,1 km)
- 14. La Barthe-de-Neste - Bagnères-de-Bigorre (27,0 km)

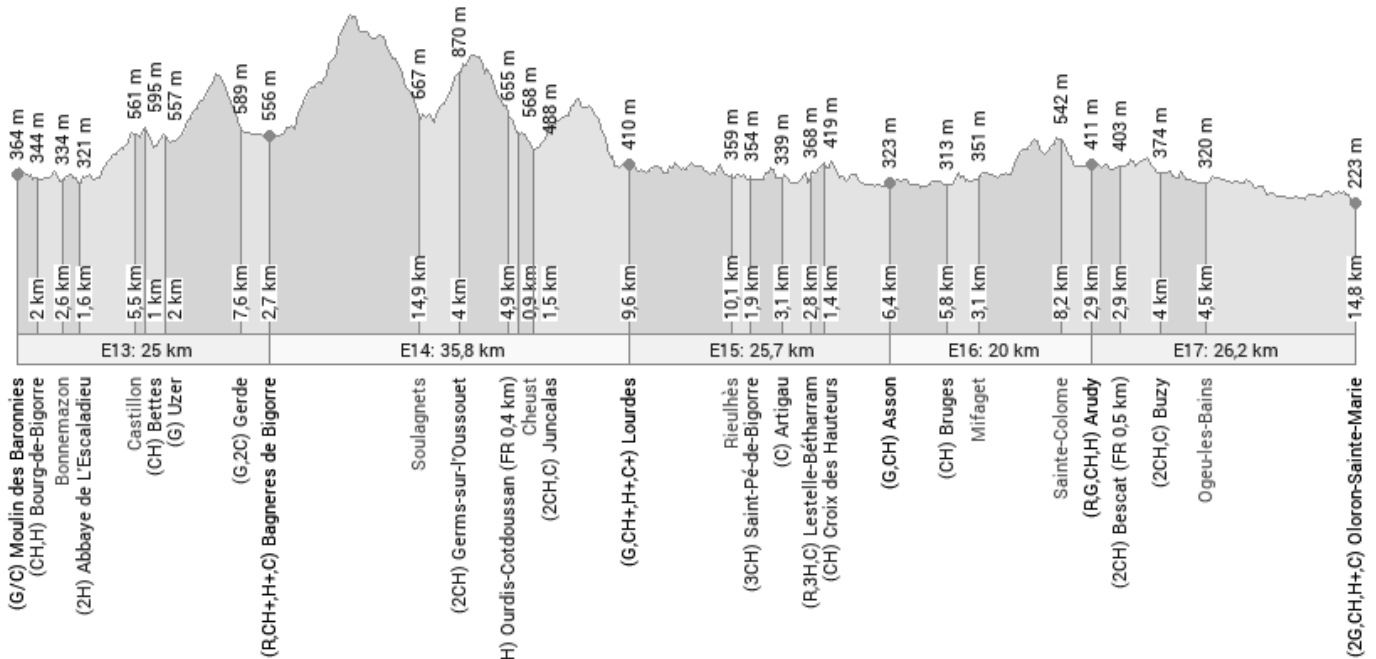
### III - De Moulin des Baronnies a Oloron-Sainte-Marie - 132,7 km

Parte III del viaje desde Carcassonne hasta Saint-Jean-Pied-de-Port (524,9 km) por la Vía de Piedemonte.

Se muestran las altitudes y distancias parciales de las 21 localidades con alojamiento y de otros 8 lugares.

R: acogida en conventos o parroquias. G: gîte d'etape o centre d'accueil para senderistas. F: acogida en domicilios particulares.

A: albergue juvenil. CH: chambres d'hôtes. H: hotel, hostel. C: camping. FR: fuera de la ruta.



- 15. Bagnères-de-Bigorre - Lourdes (29,0 km)
- 16. Lourdes - Asson (24,0 km)
- 17. Asson - Arudy (18,4 km)
- 18. Arudy - Oloron-Sainte-Marie (23, 2 km)

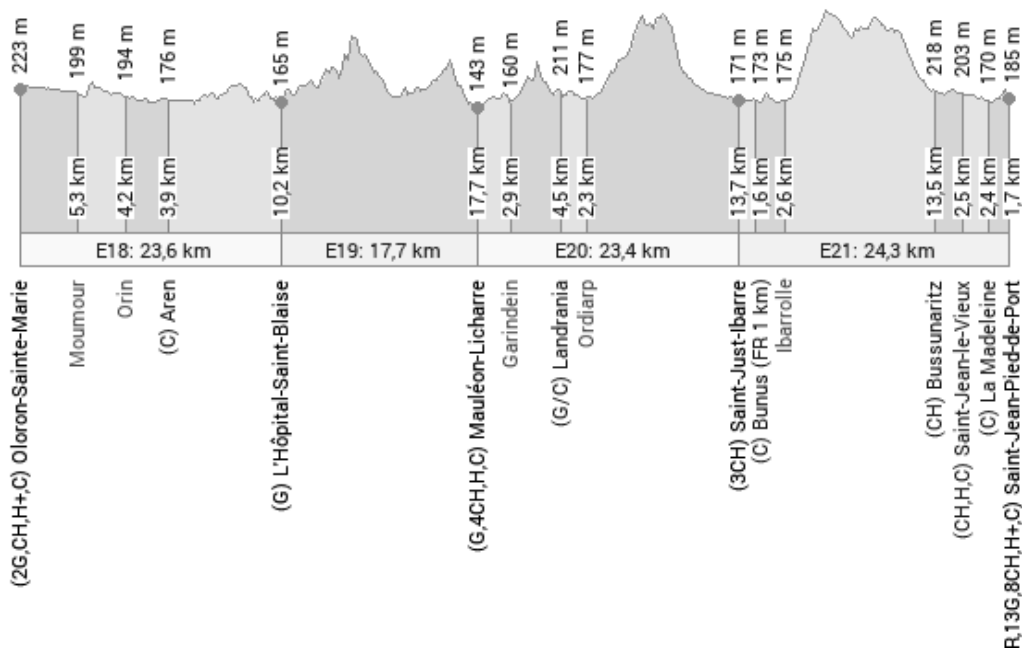
### IV - De Oloron-Sainte-Marie a Saint-Jean-Pied-de-Port - 89 km

Parte IV del viaje desde Carcassonne hasta Saint-Jean-Pied-de-Port (524,9 km) por la Vía de Piedemonte.

Se muestran las altitudes y distancias parciales de las 11 localidades con alojamiento y de otros 5 lugares.

R: acogida en conventos o parroquias. G: gîte d'etape o centre d'accueil para senderistas. F: acogida en domicilios particulares.

A: albergue juvenil. CH: chambres d'hôtes. H: hotel, hostel. C: camping. FR: fuera de la ruta.



- 19. Oloron-Sainte-Marie - L'Hôpital-Saint-Blaise (18,6 km)
- 20. L'Hôpital-Saint-Blaise - Mauléon-Licharre (15,6 km)
- 21. Mauléon-Licharre - Saint-Just-Ibarre (21,0 km)
- 22. Saint-Just-Ibarre - Saint-Jean-Pied-de-Port (20,5 km)

**PERCORSO PARTICOLAREGGIATO con Tappe possibili**

**01. Fanjeaux - Mirepoix**

**(GR 78) (30 km - 7 h 30 )**

1. Fanjeaux - Hounoux (2 h 30)
2. Hounoux - Malegoude (2 h)
3. Malegoude - Mirepoix (3 h)

**02. Mirepoix - Ludiès (GR 78) (26 km - 6 h 30 )**

1. Mirepoix - Manses (1h45)
2. Manses - Teilhet - Vals (1 h 30)
3. Vals - Bel Fort (0 h 45)
4. Bel Fort - St Amadou - Ludiès (2 h 30)

**03. Ludiès - Pamiers (GR 78) (12 km - 3 h)**

1. Ludiès - Le Carlaret
2. Le Carlaret - Pamiers

**04. Pamiers - Montégut Plantaurel (GR 78) (15,5 km - 4 h 30)**

1. Pamiers - St Victor Rouzaud (2 h 30)
2. St Victor Rouzaud - Montroux - Moulat - Montégut Plantaurel (2 h)

**05. Montégut Plantaurel - Le Mas d'Azil (hors GR 78 / puis GR 78) (16 km - 4 h)**

1. Montégut Plantaurel - Barané - jonction GR 78
2. jonction GR 78 - le Mas d'Azil

**06. Le Mas d'Azil - St-Lizier (GR 78) (28 km - 7h)**

1. le Mas d'Azil - La Grausse (Clermont) (2 h 45)
2. La Grausse (Clermont) - Tout Blanc - Lescure (1 h 45)
3. Lescure - Montjoie (2 h)
4. Montjoie - St-Lizier (0 h 30)

**07. St-Lizier - Castillon en Couserans (GR 78) (17,5 km - 4 h 15 )**

1. St-Lizier - Moulis (1 h 45)
2. Moulis - Engomer (0 h 45)
3. Engomer - Alas - Arrout - Audressein (1 h 15)
4. Audressein - Castillon (0 h 30)

**08. Castillon en Couserans - St-Lary (GR 78) (12,5 km - 4 h)**

1. Castillon - Audressein - Argein (1 h)
2. Argein - Aucazein - Buzan - St Jean du Castillonais - Augirein (2 h 15)
3. Augirein - St-Lary (0 h 45)

**09. St-Lary - Juzet d'Izaut (GR 78) (20 km - 6 h)**

1. St Lary - Escarchein - Portet d'Aspet (1 h 30)
2. Portet d'Aspet - col de Portet d'Aspet (1 h 45)
3. col de Portet d'Aspet - Escabiros - Razecueillé (1 h 30)
4. Razecueillé - Sengouagnet (0 h 30)
5. Sengouagnet - col de Buret - Juzet d'Izaut (0 h 45)

**10. Juzet d'Izaut - St Bertrand de Comminges (GR 78) (25,5 km - 7 h)**

1. Juzet d'Izaut - Cazaunous (1 h)
2. Cazaunous - col des Ares (1 h 30)
3. col des Ares- St -Pé d'Arde (0 h 30)
4. St -Pé d'Arde - Génos - col des Paloumères - Barbazan (3 h)
5. Barbazan - Loures Barousse (0 h 30)
6. Loures Barousse - St Just de Valcabrière - St Bertrand de C. (0 h 30)

**11. St Bertrand-de-Comminges - Lortet (GR 78) (29 km - 7 h 30)**

1. St. Bertrand de Comminges - Tibiran Jaunac (1 h 15)
2. Tibiran Jaunac - Lombrès (1 h 45)
3. Lombrès - Nestier (1 h 15)
4. Nestier - Montsérié (1 h 30)

5. Montsérié - Lortet (1 h 45)

**12. Lortet - Sarlabous (Moulin des Baronnie) (GR 78) (21 km - 5 h 15)**

1. Lortet - Labastide (1 h 15)

2. Labastide - Esparros (1 h)

3. Esparros - Espèche (1 h 45)

4. Espèche - Sarlabous (1 h 15)

**13. Sarlabous (Moulin des Baronnie) - Bagnères-de-Bigorre (GR 78) (22 km - 6 h)**

1. Sarlabous - abbaye d'Escaladieu (1 h 15)

2. abbaye d'Escaladieu - Bonnemazon - Bourg de Bigorre - Castillon (1 h 30)

3. Castillon - Bettet - Uzer - col des Palomières (2 h 15)

4. col des Palomières - Gerde - Bagnères de Bigorre (0 h 45)

5. Gerde - Bagnères de Bigorre (0 h 15)

**14. Bagnères-de-Bigorre - Lourdes (GR 78) (28 km - 10 h 15)**

1. Bagnères de Bigorre - col de Monné - rond point d'Esquiou (2 h 45)

2. rond point d'Esquiou - Soulagnets (1 h 15)

3. Soulagnets - Germs (1 h 45)

4. Germs - Cotdoussan - Cheust - Juncalas (1 h 45)

5. Juncalas - Justous - Lérét - col des Trois Croix (2 h 15)

6. col des Trois Croix - Lourdes (1 h)

**14 bis. Bagnères-de-Bigorre - Lourdes (ACSJ PA / puis GR 78) (29 km - 8 h)**

1. Bagnères de Bigorre - Labassère de Bas (1 h 15)

2. Labassère de Bas - Neuilh (0 h 45)

3. Neuilh - Germs (1 h)

4. Germs - Cotdoussan - Cheust - Juncalas (1 h 45)

5. Juncalas - Justous - Lérét - col des Trois Croix (2 h 15)

6. col des Trois Croix - Lourdes (1 h)

**15 Lourdes - Asson (ACSJ PA) (24 km - 6 h 15)**

1. Lourdes - Rieulhès (2 h)

2. Rieulhès - St Pé de Bigorre (1 h)

3. St Pé de Bigorre - Bétharram (1 h 15)

4. Bétharram - Asson (2 h)

**16. Asson - Arudy (GR 78) (6 h 15)**

1. Asson - D 35 x D 335

2. D 335 - Bruges

3. Bruges - Mifaget

4. Mifaget - ferme Foura

5. ferme Foura - Ste Colome

(6. Ste Colome - Sévignacq Meyracq)

6 bis. Ste Colome - Arudy

(7. Sévignacq Meyracq - Bescat)

**16 bis. Asson - Arudy (ACSJ PA) (18,5 km - 4 h 30)**

1. Asson - Lacoume - Arroudé - Bruges (1 h 15)

2. Bruges - le Castellou - Mifaget (0 h 30)

3. Mifaget - ferme Foura - Ste Colome (2 h)

4. Ste Colome - Arudy (0 h 45)

**17. Arudy - Oloron Ste Marie (GR 78) (5 h 30)**

(1. Arudy - Bescat)

2. Bescat - Buzy

3. Buzy - Buziet

4. Buziet - Ogeu

5. Ogeu - ferme Bordes

6. ferme Bordes - pont du Diable

7. pont du Diable - D 338 (jonction GR 653)

8. D 338 (jonction GR 653) - Oloron Ste Marie

**17 bis. Arudy - Oloron Ste Marie (ACSJ PA) (23,5 km - 6 h)**

1. Arudy - Bescat (0 h 45)

2. Bescat - Buzy (0 h 30)

3. Buzy - Buziet - Ogeu (1 h)
4. Ogeu - Herrère (1 h 15)
5. Herrère - aérodrome - pont du Diable (1 h)
6. pont du Diable - jonction GR 653 - Oloron Ste Marie (1 h 30)

**18. Oloron - Hôpital Saint-Blaise (GR 78) (5 h 45)**

1. Oloron - Moumour
2. Moumour - Orin
3. Orin - Aren
4. Aren - Préchacq Josbaig
5. 6. et 7. Préchacq Josbaig - Hôpital Saint-Blaise

**18 bis. Oloron - Hôpital Saint-Blaise (ACSJ PA) (24 km - 6 h)**

1. Oloron - Moumour (1 h 15)
2. Moumour - Orin (0 h 45)
3. Orin - Aren (0 h 45)
4. Aren - Préchacq Josbaig (0 h 45)
5. Préchacq Josbaig - Hôpital Saint-Blaise (2 h 30)

**19. Hôpital Saint Blaise - Mauléon (GR 78) (5 h 15)**

1. Hôpital Saint Blaise - ferme Sinto
2. 3. 4. 5. ferme Sinto - Aigaburu
6. Aigaburu - Mauléon

**19 bis. Hôpital Saint Blaise - Mauléon (ACSJ PA) (16 km - 4 h)**

1. Hôpital Saint Blaise - Pont Noir (0 h 45)
2. Pont Noir - chapelle de Hoquy (1 h)
3. chapelle de Hoquy - Mauléon (2 h 15)

**20. Mauléon - St Just Ibarre (GR 78) (4 h 55)**

1. Mauléon - Garindein
2. Garindein - Ordiarp
3. et 4. Ordiarp - col d'Ehutzza
5. et 6. col d'Ehutzza - St Just Ibarre

**20 bis. Mauléon - St Just Ibarre (ACSJ PA) (21 km - 5 h 30)**

1. Mauléon - Garindein - Ordiarp (1 h 45)
2. Ordiarp - Garaïbie (1 h 30)
3. Garaïbie - col de Napale (0 h 45)
4. col de Napale - St Just Ibarre (1 h 30)

**21. St Just Ibarre - St Jean Pied de Port (GR 78) (5 h 35)**

1. St Just Ibarre - D 120
2. et 3. D 120 - col de Gamia
4. et 5. col de Gamia - GR 65
6. Bussunarits - St Jean le Vieux
7. St Jean le Vieux - St Jean Pied de Port

**21 bis. St Just Ibarre - St Jean Pied de Port (ACSJ PA puis GR 65) (20,5 km - 5 h 15)**

1. St Just Ibarre - Ibarolle (1 h)
2. Ibarolle - col de Gamia/Askonzabal (1 h 15)
3. col de Gamia/Askonzabal - Bussunarits (1 h 15)
4. Bussunarits - St Jean le Vieux (0 h 30)
5. St Jean le Vieux - La Madeleine (0 h 45)
6. La Madeleine - St Jean Pied de Port (0 h 30)